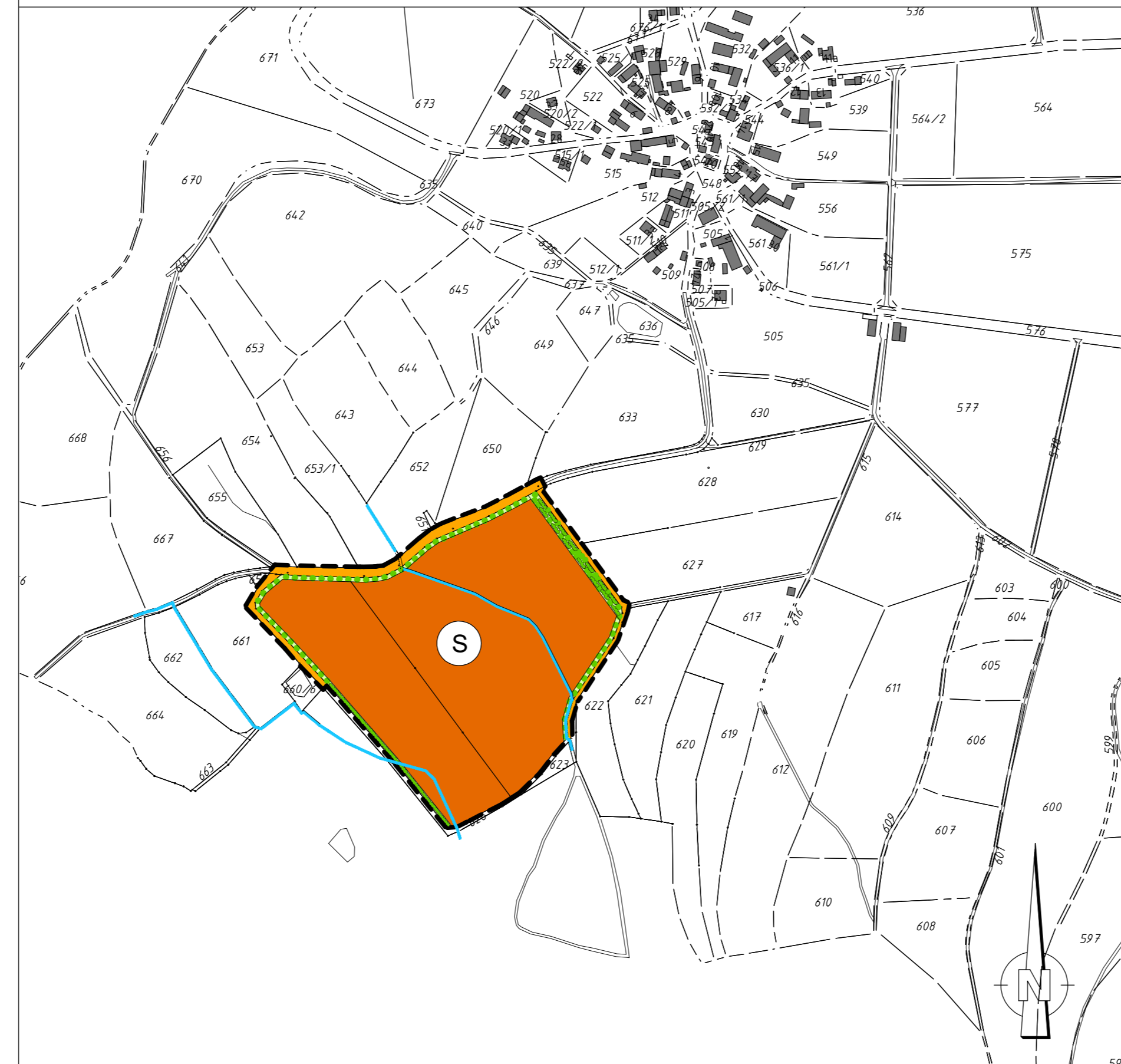


**Flächennutzungsplanänderung Stammbach (Bereich Förstenreuth) M: 1/5.000**



**Flächennutzungsplanänderung Stammbach (Bereich Weickenreuth) M: 1/5.000**



**ÄNDERUNG DES FLÄCHENNUTZUNGSPLANES  
DES MARKTES STAMMBACH  
(PHOTOVOLTAIK-ANLAGEN  
FÖRSTENREUTH II/WEICKENREUTH)**

**M: 1:5.000**

**LEGENDE**

- Sonderbaufläche für Photovoltaik-Anlagen
- Verkehrsfläche
- Wasserschutzgebiet
- Grünfläche/Eingrünung
- Pflanzgebot
- Grenze der Flächennutzungsplanänderung

**VERFAHRENSVERMERKE**

**Änderungsbeschluss**

Der Marktgemeinderat des Marktes Stammbach beschloss am ..... die Änderung des wirksamen Flächennutzungsplanes (Photovoltaik-Anlagen Förstenreuth II/Weickenreuth). Der Beschluss wurde ortsüblich bekannt gemacht.

**Frühzeitige Beteiligung der Öffentlichkeit**

In der Zeit vom ..... bis ..... erfolgte für die Änderung des Flächennutzungsplanes (Photovoltaik-Anlagen Förstenreuth II/Weickenreuth) nach ortsüblicher Bekanntmachung die Beteiligung der Öffentlichkeit. Über die vorgebrachten Anregungen und Bedenken wurde in der Marktgemeinderatssitzung des Marktes Stammbach vom ..... Beschluss gefasst. Das Ergebnis wurde mitgeteilt.

**Beteiligung der Behörden und sonstigen Träger öffentlicher Belange sowie der Nachbargemeinden**

In der Zeit vom ..... bis ..... erfolgte für die Änderung des Flächennutzungsplanes (Photovoltaik-Anlagen Förstenreuth II/Weickenreuth) die Beteiligung der Behörden und sonstigen Träger öffentlicher Belange sowie der Nachbargemeinden. Über die vorgebrachten Anregungen und Bedenken wurde in der Marktgemeinderatssitzung des Marktes Stammbach vom ..... Beschluss gefasst. Das Ergebnis wurde mitgeteilt.

**Öffentliche Auslegung**

Mit Beschluss des Marktgemeinderates vom 19. September 2012 wurde nach ortsüblicher Bekanntmachung der Entwurf der Änderung des Flächennutzungsplanes (Photovoltaik-Anlagen Förstenreuth II/Weickenreuth) zusammen mit der Begründung vom ..... bis ..... im Rathaus des Marktes Stammbach öffentlich ausgelegt. Gleichzeitig konnten die Unterlagen auf der Internetseite des Marktes unter [www.stammbach.de](http://www.stammbach.de) eingesehen werden. Über die vorgebrachten Anregungen und Bedenken wurde in der Marktgemeinderatssitzung des Marktes Stammbach vom ..... Beschluss gefasst. Das Ergebnis wurde mitgeteilt.

**Beteiligung der Behörden und sonstigen Träger öffentlicher Belange sowie der Nachbargemeinden**

In der Zeit vom ..... bis ..... erfolgte für die Änderung des Flächennutzungsplanes (Photovoltaik-Anlagen Förstenreuth II/Weickenreuth) die Beteiligung der Behörden und sonstigen Träger öffentlicher Belange sowie der Nachbargemeinden. Über die vorgebrachten Anregungen und Bedenken wurde in der Marktgemeinderatssitzung des Marktes Stammbach vom ..... Beschluss gefasst. Das Ergebnis wurde mitgeteilt.

**Feststellung**

Mit Beschluss des Marktgemeinderates des Marktes Stammbach vom ..... wurde die Änderung des Flächennutzungsplanes (Photovoltaik-Anlagen Förstenreuth II/Weickenreuth) festgestellt.

Stammbach, den .....  
 .....  
 Markt Stammbach  
 Karl Philipp Ehrler  
 Erster Bürgermeister

(Dienstsiegel)

**Genehmigung**

Der Markt Stammbach reichte mit Schreiben vom ..... an das Landratsamt Hof die Änderung des Flächennutzungsplanes (Photovoltaik-Anlagen Förstenreuth II/Weickenreuth) zur Genehmigung ein. Das Landratsamt Hof hat die Änderung des Flächennutzungsplanes mit Schreiben vom ..... genehmigt.

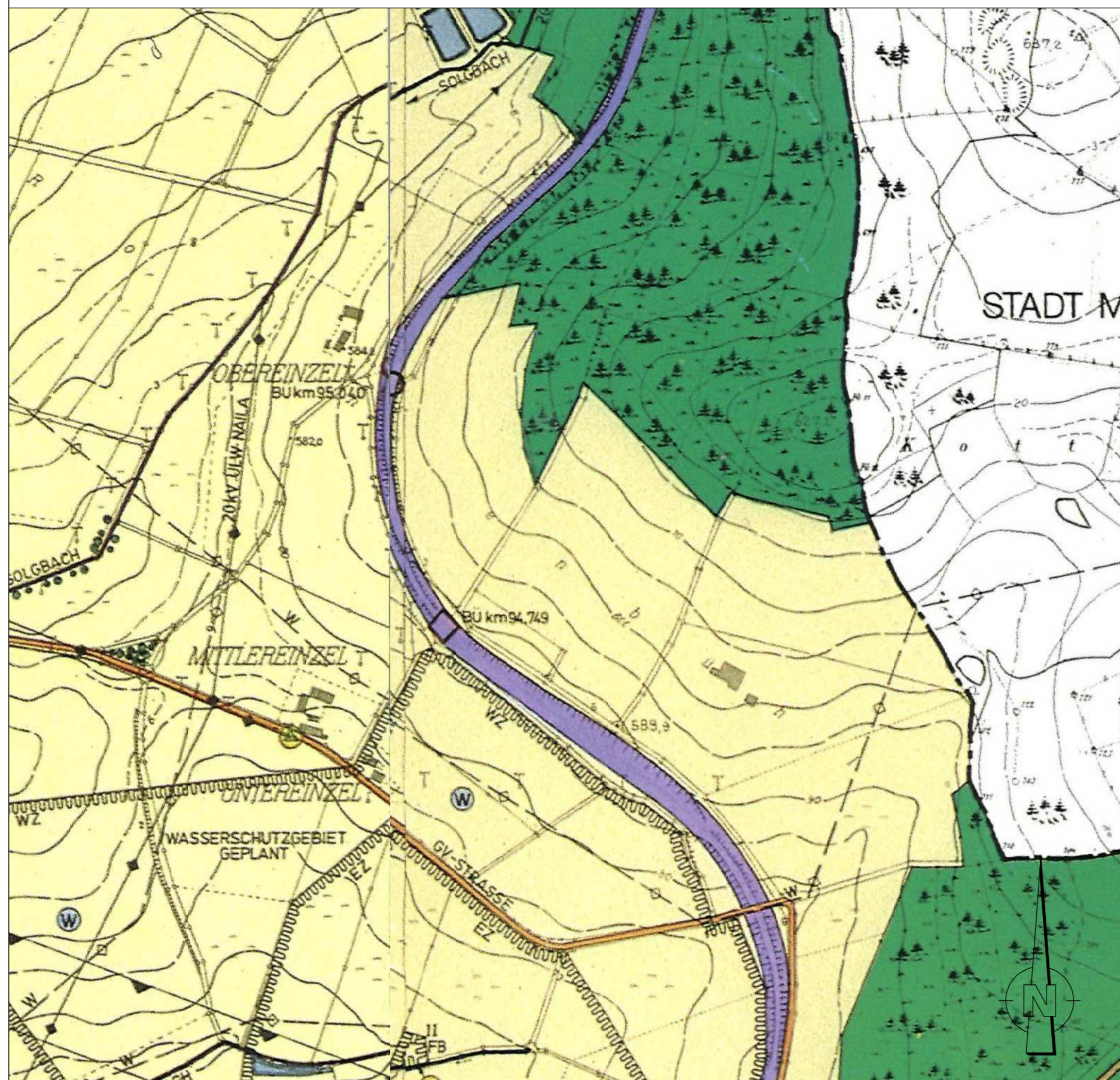
**Inkrafttreten**

Die Genehmigung der Änderung des Flächennutzungsplanes wurde am ..... ortsüblich bekannt gemacht. Damit ist die Änderung des Flächennutzungsplanes (Photovoltaik-Anlagen Förstenreuth II/Weickenreuth) wirksam. Auf die Rechtsfolgen wurde hingewiesen.

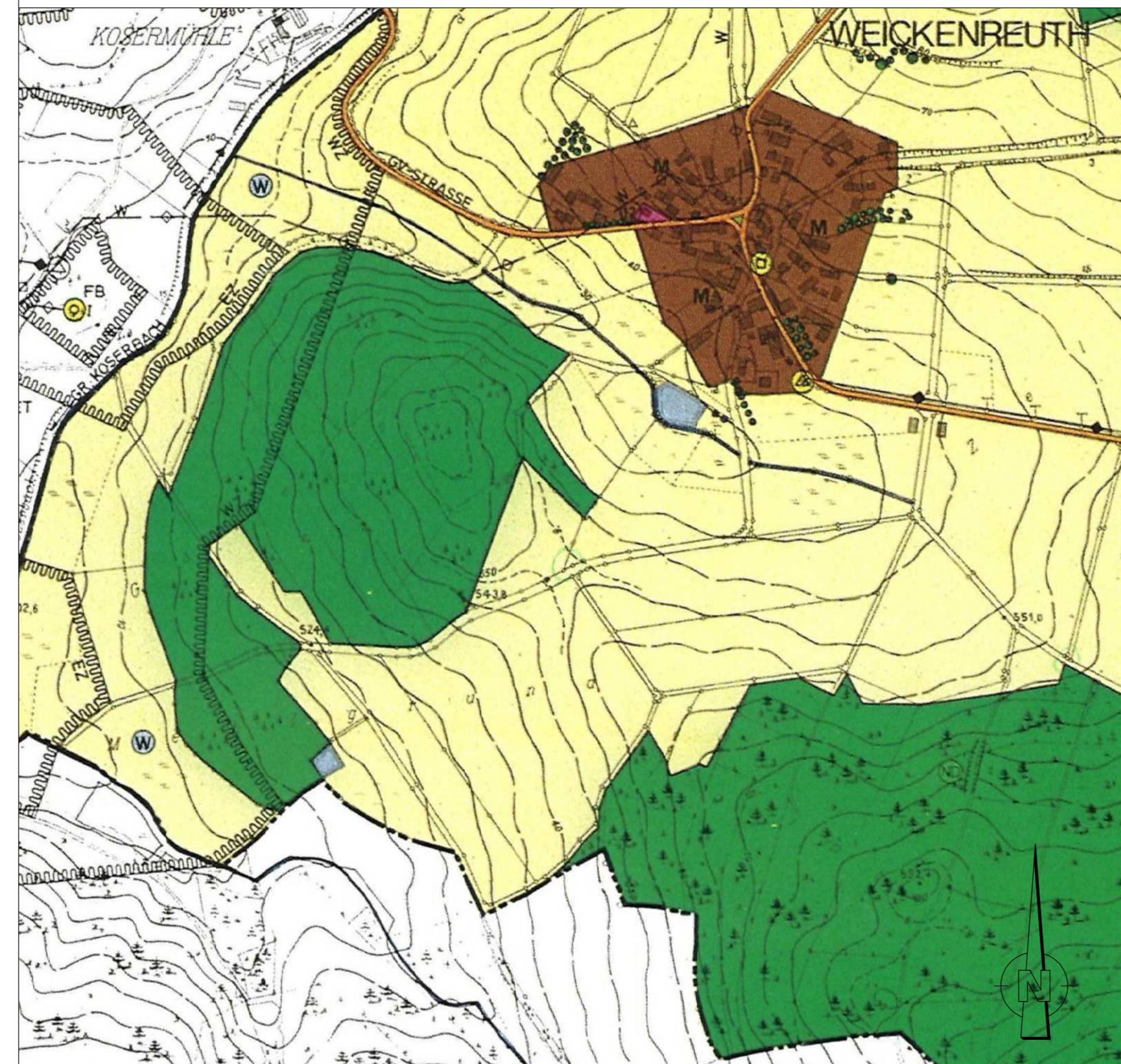
Stammbach, den .....  
 .....  
 Markt Stammbach  
 Karl Philipp Ehrler  
 Erster Bürgermeister

(Dienstsiegel)

**Flächennutzungsplan Stammbach (Ausschnitt Bereich Förstenreuth) M: 1/5.000**



**Flächennutzungsplan Stammbach (Ausschnitt Bereich Weickenreuth) M: 1/5.000**



Proj.-Nr. und Bauvorhaben:	<b>1.47.119.1</b>	
<b>Änderung des Flächennutzungsplanes (Photovoltaik-Anlagen Förstenreuth II/Weickenreuth), Markt Stammbach, Landkreis Hof</b>		
Planungsstand:	18. Juni 2021	<b>VORENTWURF</b>
Maßstab:	1:5.000	
Entwurfsverfasser:	 Am Kehlgraben 76 - 96317 Kronach Tel. (09261) 6062-0 - Fax (09261) 6062-60 e-mail: info@ivs-kronach.de - http://www.ivs-kronach.de	
bearb. / gez.:	kö / kö	 Dipl. Geogr. Norbert Köhler
Ort, Datum:	Kronach, im Juni 2021	