

Entwurfsskizze: Bürgertreff mit Garten



„Bürgertreff“ Möglichkeiten



Neue Chancen für Stambach

- Örtliche Identität
- Startprojekt im Rathausquartier
- Leerstandbeseitigung
- Mitmach-Bürgerprojekt
- Ort der Begegnung
- Aufenthaltsqualität
- „Grüne Lunge“



<https://mitvergneuen.com/tipps/auf-unsere-gelben-bank-ein-feierabendbier-trinken/> <https://www.garten-cafe.net/gartengeschichten-bildergalerien/hagebuttenfest-2015/>

Färberstädtchen Stambach

mitmachen – Mitte machen!



Mitmachprojekt 1
Färber-Wege



Mitmachprojekt 2
Bürgertreff mit Färbergarten

<https://www.garten-cafe.net/gartengeschichten-bildergalerien/hagebuttenfest-2015/>

Online-Umfragen und Ergebnisse

Parallel zur Lenkungsgruppe fanden, wie eingangs bereits erklärt, Online-Bürgerumfragen zu den in den Lenkungsgruppensitzungen behandelten Themen statt. Somit hatten alle StammbacherInnen die Möglichkeit, sich zu den wichtigsten Themen Innenentwicklung, Mobilität und Engagement in Stambach zu äußern. Am Ende der ersten Lenkungsgruppensitzungen wurden mit den TeilnehmerInnen Fragestellungen zum Thema der Folgesitzung gesammelt. Diese hat Moderatorin Astrid Köppel dann in die Online-Befragungen einfließen lassen, deren Ergebnis wiederum der Lenkungsgruppe vorgestellt wurden.

Zur Lenkungsgruppensitzung 1: 25.11.2020, Auftakt in die Lenkungsgruppenarbeit, Vertrautwerden mit der Technik, Einstieg in das Thema „Innenentwicklung“

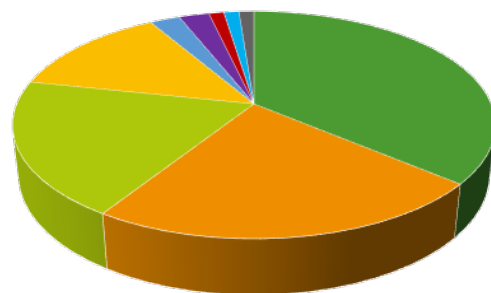
Online-Bürgerumfrage 1 zum Thema „Innenentwicklung in Stambach“
Laufzeit 26.11. bis 16.12.2020

Bürgerumfrage 1: Innenentwicklung Stambach Auswertung

Laufzeit 1. bis 16. Dezember 2020, 87 Teilnehmer*innen

Frage 1

In welchem Bereich soll aus Ihrer Sicht mit der Sanierung und Revitalisierung der Ortsmitte von Stambach begonnen werden?



Ergebnis

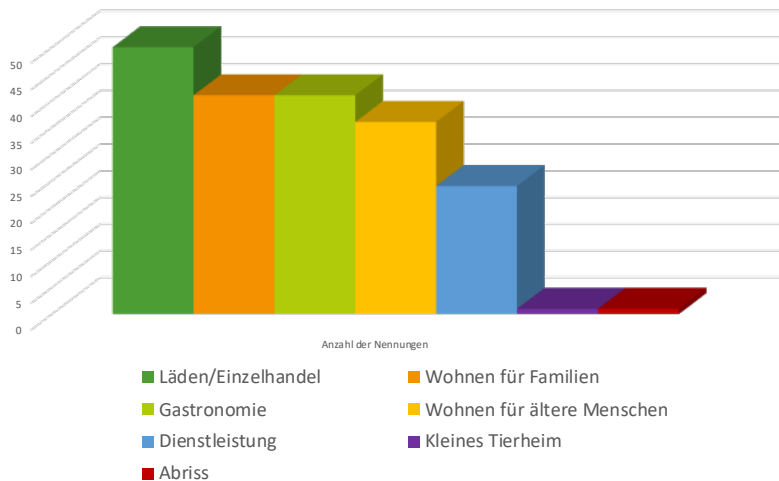
Bereich	Anzahl der Nennungen
Oberer Markt	30
Unterer Markt	19
Kulmbacher Straße	16
Bahnhofstraße	11
Gemeinde- und Sportzentrum	2
Vereinshaus	2
Rathausquartier	1
Rathausstr. 8	1
Rindlas	1

Weitere Nennungen:

- Ansiedlung von Geschäften des öffentlichen Bedarfs, auch Discounter Bereich Lebensmittel, evtl. Ärztehaus, vielleicht auch Facharztpraxis, incl. Apotheke
- es sind doch schon Wettbewerbe für den oberen Markt ausgelobt worden. muss denn jetzt wieder das Rad neu erfunden werden?
- Insgesamt eine ansprechende Ortgestaltung wie z. B. in Helmbrechts
- Abriss Gebäude unterhalb der Gaststätte Hohl

Frage 2

Im Zentrum von Stammbach gibt es sehr viele Leerstände. Wie sollten diese Gebäude im Falle einer Sanierung genutzt werden?



Ergebnis

Nachnutzung	Anzahl der Nennungen
Läden/Einzelhandel	50
Wohnen für Familien	41
Gastronomie	41
Wohnen für ältere Menschen	36
Dienstleistung	24
Abriss	1
Kleines Tierheim	1

Allgemeine und weitere Nennungen:

- Vorerst Leerstände beseitigen Fördern bevor man sinnlos Neubau Gebiete ausweist und wertvolle Natur zerstört
- Gesunde Mischung statt Momkultur
- Sanierung nur mit Investoren
- Einzelfallentscheidungen
- Abriss. Alle aufgeführten Ideen stellen Wunschdenken dar. Es muss eine kostengünstige Lösung in konzeptioneller Gesamtheit gefunden werden.

Frage 3

Der Bedarf für Seniorenwohnen nimmt in Zukunft tendenziell zu.

Wo sollte Wohnraum für ältere, auch alleinstehende Menschen in Stammbach geschaffen werden?

Beschreiben Sie bitte möglichst konkret.

Art des Wohnens

- Inklusives **Seniorenwohnheim** mitten im Ort, Laufnähe zu Ärzten und Einkaufsmöglichkeiten. Aktivitäten für Senioren in Bereichen, die die älteren Menschen kennen (Handwerk, Landwirtschaft, Kochen/Backen, Kinderversorgung), Kombination mit Kindertagesstätte, Verhinderungspflege für Ältere, Gartenpflege, Anbau von Gemüse etc.
- Es war doch eine **Anlage für Senioren** geplant. Auch **betreutes Wohnen** wäre für viele ältere Menschen sehr sinnvoll
- Bau oder Umbau Bestandsimmobilie zu **Seniorenwohnanlage** zentral im Ort
- Große Wohngebäude oder auch ehemalige Gewerbegebäude könnten zu einem **betreuten Wohnen** umgebaut werden. Kleine 1-2 Zimmer Apartments mit Gemeinschaftsräumen
- Leer stehende Häuser sanieren und als **Seniorenresidenz** umbauen
- **Betreutes Wohnen** in der Nähe vom Cap-Markt und der Bäckerei
- Am besten eine Möglichkeit für **betreutes Wohnen** schaffen
- In Form einer **Seniorenwohnanlage**
- **Wohngemeinschaft**

In Zusammenhang mit Gewerbeimmobilien

- Im Bereich der Firma **Schöpf** gibt es eine Möglichkeit, den dortigen Leerstand mit Neu- und Umbau zu kombinieren. Neben der Weißensteinstraße hat auch der Bereich rings um den Sportplatz Potenzial, weil der in der Nähe der Einkaufsstraße liegt
- Z.B. **Schöpf** Grundstück in der Bahnhofstraße
- Z. B. **Schöpf** Objekte in der Bahnhofstraße
- Zentral, **Zeppelin** und Baumann Immobilien, bereits im Besitz der Gemeinde
- Ich denke, es wäre sinnvoll Betreutes Wohnen oder eine Tagespflege auf dem Grundstück von der Familie **Baumann** zu ermöglichen.
- Auf dem Gelände von der **Bergophor**

Zentrumsnah und Nähe zu Versorgung/Infrastruktur

- Zentral in Ort. zugänglich für die älteren Menschen. Nicht wie in Zell ganz oben am Berg. Weg von Schuss
- Zentrum Stammbach, Leerstehende Häuser umbauen
- Zentrumsnahe (Bus und Cab)
- Ortsmitte, z.B. Töpferstraße
- Ortskern
- Ortsmitte.
- Zentrumsnah, um kurze Wege selbst erledigen zu können.
- Zentrumsnahe
- Zentrumsnah
- Im Innenstadtbereich
- Möglichst zentral
- Oberer Marktplatz
- Oberer Markt

- Siehe oben, in renovierten Gebäuden im Zentrum, damit sie es einfach haben, ihre Besorgungen selbstständig und einfach zu erledigen
- Möglichst zentral, in der Nähe des CAP-Marktes um kleinere Einkäufe selbst erledigen zu können.
- Möglichst zentral, sodass die Senioren auch zu Fuß die Geschäfte und Ärzte gut erreichen können
- Ortsmitte - zentrales Leben im Ortskern und Erreichbarkeit von CAP / Banken / ...
- Möglichst zentral für kurze Wege zum Einkaufen, Kirche, Rathaus usw.
- Mitten im Ort, Nähe eines Arztes und in der Nähe vom Friedhof
- Wenn möglich in der Nähe von Geschäften
- Zentral zu den Einkaufsmöglichkeiten
- Zentral, nicht weit von Cap, Apotheke, Bus, etc.
- Entlang der Hauptstraße um kurze Wege zu gewährleisten
- In der Nähe vom Supermarkt, Arzt

Töpferstraße

- Ein Pflegeheim im Ortskern wäre von Vorteil, schafft auch mehr Arbeitsplätze (Töpferstrasse, große freistehende Wiese!)
- Zum Beispiel auf der Wiese in der Töpferstrasse oder in der Kulmbacher / Bahnhofstr.
- Töpferstraße, nahe am Zentrum zum Einkaufen aber trotzdem relativ ruhige Straße
- Töpferstraße, freies Feld zwischen alter Post und Wärmetechnik Gebhardt
- Freifläche zwischen Gebhardt und Friseur in der Töpferstraße
- Töpferstr. / Freies Grundstück

Weitere konkrete Orte

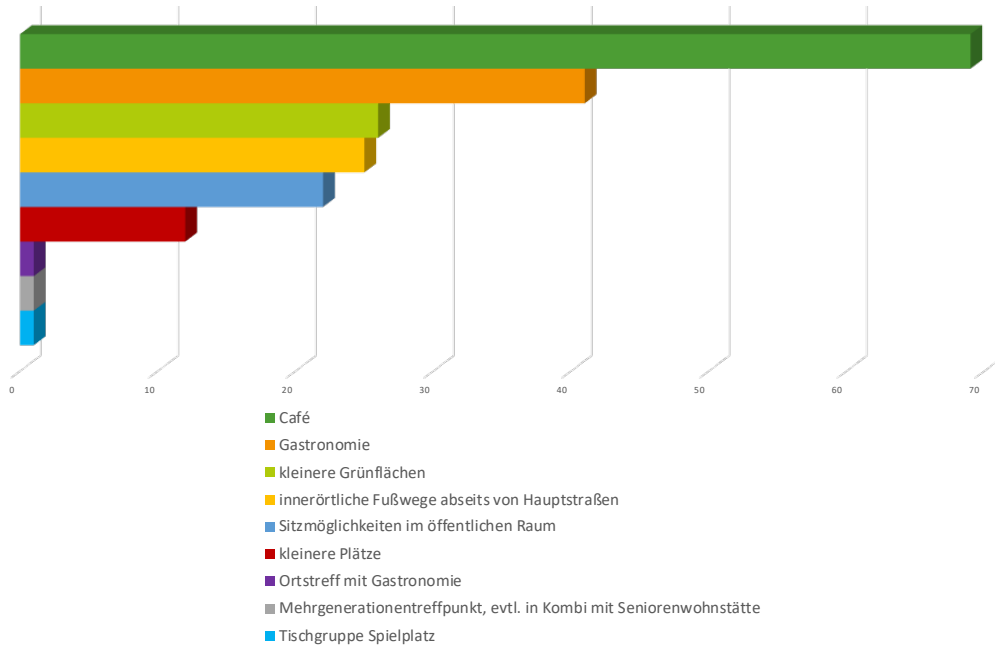
- **Blumenau** oder beim Gemeindezentrum
- **Blumenau**, Freifläche Richtung Gundlitz linke Hand
- **Gegenüber Hohl** sinnloses altes Haus weg.
- Gegenüber von der **Gaststätte Hohl**
- **Schlosserwiese**
- **Weissensteinstr.**, leerstehende Häuser
- Grundstück **alte Post**
- Ich würde die Fläche der **ehemaligen Schweinemastanlage** nehmen. Sie liegt etwas erhöht und es ist ein relativ kurzer Weg zum Supermarkt, der auch mit Gehhilfen zu bewältigen ist. Und es gibt dort viel Grün, was ich sehr wichtig fände. Ich würde auch kleine Wohnungen auf Eigenheimbasis mit bauen, die aber mit dem Seniorenheim verbunden werden, baulich gesehen. Ich würde sogar überlegen, einen Großteil des Wohnheims, also die Zimmer, als Eigentumszimmer anzubieten. Man kauft ein Zimmer, vermietet es an den Träger und irgendwann kann man es selbst in Anspruch nehmen und dafür wird der eigene Aufenthalt etwas günstiger. Hab ich aber noch nicht richtig durchgedacht, ob sowas lukrativ ist, für beide Seiten. Nur mal so gedacht

Weitere Nennungen

- In noch gut erhaltene Gebäude.
- Leerstände
- Wohnraum nur im Zusammenhang/Abstimmung Investor, Betreiber
- Außerhalb
- dieses Thema wird doch schon seit fast 20 Jahren vom Bürgermeister als neue Erfindung dem Bürger verkauft. Planungen bzw. Erhebungen wurden schon erstellt. Warum dauert denn alles so lange um dies umzusetzen? Ich sehe ja ein dass dem dummen Bürger vor jeder Wahl dies neu verkauft wird, es bringt Stimmen.
- Diese Sau wird doch schon seit über 10 Jahren durch Stammbach getrieben, passiert ist immer noch nichts

Frage 4

In Stammbach fehlt es an Möglichkeiten, sich – geplant oder zufällig – zu treffen. Welche Art von Treffpunkten würden Sie sich wünschen?




Ergebnis

Art des Treffpunktes	Anzahl der Nennungen
Café	69
Gastronomie	41
innerörtliche Fußwege abseits von den Hauptverkehrsstraßen	25
kleinere Grünflächen	26
Sitzmöglichkeiten im öffentlichen Raum	22
kleinere Plätze	12
Tischgruppe Spielplatz	1
Ortstreff mit Gastronomie	1
Mehrgenerationentreffpunkt, evtl. kombiniert mit Seniorenwohnstätte	1

Weitere Nennungen:

- Alle genannten Vorschläge würden eine Bereicherung darstellen. In Verbindung mit einem neuen gastronomischen Angebot wäre ein Ortstreff toll.
- Derzeit gibt's wichtigere Baustellen
- Wir haben in Stammbach schon genügend kleine Plätze und Grünflächen, gepflegt müssten sie halt werden!
- Grünflächen haben wir doch schon genug die nicht gepflegt werden
- Lokation sind vorhanden. Müssten nur attraktiver gestaltet werden



Bürgerumfrage 2: Verkehr und Mobilität in Stambach Auswertung

Laufzeit 23. Dezember 2020 bis 18. Januar 2021, 77 Teilnehmer*innen

Frage 1

Welche Rolle kann Ihrer Meinung nach die Gestaltung des Straßenraums einschl. der Gehwege und Nebenflächen für die Sicherheit und Aufenthaltsqualität haben?

Ergebnis

Eine große Rolle

Generell: eine große Rolle

Eine große Rolle
Eine große
Eine relativ große Rolle
Kann eine recht große Rolle haben
Eine große.
Eine sehr zentrale Rolle
Wichtig
Sehr wichtig.
Enormen Einfluss
Sehr wichtig
Hoch
Sehr hohe
ja
Hat einen hohen Stellenwert
Eine große Rolle!
Eindeutig positiv, Verbesserungen notwendig
Eine sehr wichtige
Eine sehr wichtige Rolle
Wichtig für Lebensqualität

Wichtig für die Zukunft als lebenswerter Wohnort

Eine wichtige Rolle, damit man nicht nur schnell-schnell die Ortsmitte durchquert

Eine große Rolle momentan ist die Qualität veraltet, verbaut und gefährlich

Entscheidende Rolle für einen lebenswerten Familienort

In Stambach eine sehr hohe vor allem im Bereich Bahnhofstraße/Kulmbacher Straße

Hoher Stellenwert, allerdings sollte man nicht solche Engstellen schaffen wie in der Färberstraße

Durchaus eine erhöhte Rolle, ebenso wie die Ausweitung der 30 km/h, welche mit mehr Verkehrssicherheit einher gehen wird.

Spezifisch: Gehsteige

Sehr groß, Gehsteige zeitweise sehr schmal

Sehr große Rolle, besonders die Gehwege sind viel zu schmal in der Kulmbacher Straße. Oft passt man nicht einmal mit dem Kinderwagen auf den Gehweg. Und ich hab mehrfach beobachtet wie Senioren mit Rollator einfach ohne zu schauen (eingeschränktes wahrnehmen bin Abstand oder des Hörens, etc) die Straße sind weil der Gehweg zu schmal war. Und an den etwas breiteren Stellen(Bäcker) parken dann oft die Autos auf den Gehwegen. Ein Parkplatz in der Nähe des Arztes ist sehr wichtig. Hier sieht man auch oft, dass ältere Menschen Probleme beim überqueren der Straße oder beim einladen von Rollator oder Rollstuhl ins Auto haben.

Das spielt eine wesentliche Rolle. Genau wie die Pflege der Gehwege und der Straßen einen großen Beitrag zum Ortsbild beiträgt. Unpassend zur Frage. Leider aber wahr. Stambach ist kein bisschen mehr gepflegt. Ausgenommen vorm Wiesenfest, da geht's dann komischerweise. Schade.

Die Gehwege müssen breiter werden. Ist ja ein Unding wenn man in Stambach mit dem Kinderwagen oder mit Kindern allgemeinen unterwegs ist. Dann parken noch überall die Autos auf dem Gehweg

Gehwege vorallem für Kinderwägen teilweise zu schmal, z.B. auf Höhe ehem. Jugendtreff und gegenüber

Einen absolut Wesentlichen...aktuell hält uns die Gehwegsituation z.B. komplett aus dem Ortskern fern und wir fahren nur mit dem Auto auf dem Weg von und zur Arbeit durch diesen...

Gehwege sollten Seniorengerecht sein / übersichtlich zum überqueren an den Straßenecken/ parkende Autos.

Gut begehbarer Bürgersteige

Vor allem die Gehwege müssten "Kinderwagen- freundlicher" gestaltet werden. Das heißt weniger Schlaglöcher und Stolperfallen. Davon würden auch ältere Mitbürger profitieren, weil so das Sturzrisiko minimiert wird.

Bahnhofstraße eine Verbreiterung des Gehweges denkbar/wünschenswert.

Die Sicherheit im Straßenverkehr könnte sowohl für Kraftfahrer als auch und vorallem für Fußgänger verbessert werden. Nach einer Anpassung der Gehwege, muss nicht mehr auf die Straße ausgewichen werden, wenn sich zwei Personen entgegenkommen. Außerdem wird es älteren Leute den alltäglichen Gang für Besorgungen erleichtern.

Rollstuhlfahrer haben in Stambach eh keine Chance! Schaut mal den Gehsteig in der Friedhofstr. an, eine Katastrophe! Aber das ist nur Beispielhaft, Töpferstr. ist nicht viel besser.

Spezifisch: Tempolimit

Für die Sicherheit eine sehr große Rolle, vor allem das Tempolimit. In der Blumenau fahren im Sommer viele wesentlich schneller, vor allem auch LKW's

Durchgehend Tempo 30

Eine Begrenzung auf 30km/h auf den Hauptstraßen in Stambach, halte ich für sinnvoll und auch sicherheitsrelevant. Leider hat sich Stambach in den letzten Monaten, bedingt durch Autobahnsanierung der A9 und Sanierung naheliegender Bundesstraßen zu einer Art Autobahn/ Bundesstraße entwickelt. Es ist ein Unterschied, ob ein Fahrzeug mit 50 km/h oder 80 km/h an einem Haus vorbeifährt.

Für die Sicherheit einen durchaus hohen Wert, sofern entlang der gesamten Kulmbacher Straße 30 km/h eingeführt wird. Dort gab es in den letzten Jahrzehnten mehr als genug Unfälle. Die Aufenthaltsqualität kann in sofern verbessert werden wenn keine störend Leuchtgelbe Pfeile auf den Gehweg gemalt werden.

Vor allem die Gehwege haben eine hohe Bedeutung für die Sicherheit.

Spezifisch: Verkehrsführung, Parken, Sicherheit

Intelligente Verkehrsführung kann sowohl für Fußgänger als auch für den Verkehr enorme Vorteile bringen.

Wichtige Rolle - Verkehrssituation ist Katastrophe - Verkehr sollte aber nicht um den Ort herum geleitet werden, da dies Geschäfte im Ort belasten würde

Parkmöglichkeiten für Kunden der Geschäfte in der Kulmbacherstr.3.
Parkverbot in der Kulmbacher Straße

Halteverbote

Als Fußgänger kann man von einer Umgestaltung nur profitieren. Halteverbot in der Kulmbacher Str. Würde dazu beitragen, das ausweichende Kraftfahrzeuge nicht den Gehsteig benutzen.

Ohne eine Verbesserung der Parkplätze an der Kulmbacher Straße, wird das Gewerbe und auch Ärzte dort weiter Aussterben!

Wichtig wäre ein Zebrastreifen an der Apotheke für die Kinder. Da gab es schon fast einen Unfall mit meinem Kind auf dem Schulweg! Gefährlich für Kinder!

Sollte mehr Sicherheit für Fußgänger und Schüler bieten z. B durch Zebrastreifen

Eine sichere Überquerung der Hauptstraße durch zum Beispiel einer Ampel.

Einen Zebrastreifen an der Bushaltestelle (für die Schulkinder ist dies sehr gefährlich)

Sonstige Nennungen

Lebendigere Gestaltung, z B Wildblumenstreifen- damit Stammbach nicht so trist und langweilig wirkt;

Entfernen des Kopfsteinpflaster am Marktplatz

Alles Pflastern auch in Ortsteile

LKW/Schwerlastverkehr und übergroße landwirtschaftliche Fahrzeuge vermeiden
strassen sanieren, besonders die durchfahrtsstrassen.

Der Weg zum Bahnhof ist ein Probleme da er sehr lange ist. Für Menschen mit Behinderung (Barrierefreiheit) ist der Weg zum Bahnhof aufgrund der Entfernung unzumutbar! Vorallem bei schlechten Wetter ist hier nicht einmal eine unterstell Möglichkeit.

Zentrale Straße in Stammbach mit entsprechend wichtiger Funktion

- Z.B. Geschäft für regionale Produkte. Außerdem müsste der Arzt täglich offen haben, diese Öffnungszeiten machen aus meiner Sicht wenig Sinn.
- Ein Blumenladen
- Es wäre ein Wochenmarkt mit guter Qualität von Obst und Gemüse wünschenswert (die aus Bamberg 🙄🙄)

Verkehr

- Ja. Es wären Parkbuchten zur Verkehrsberuhigung schön. Sitzgelegenheiten sinnvoll. Aus Durchgangsstraße könnte eine Straße der Zusammenkunft werden
- Ja, Parkmöglichkeiten
- Parkverbote
- Ja Tempo schwellen auf dem Marktplatz wären angemessen, da die Geschwindigkeit von 30kmh selten eingehalten wird.
- Ja...Parkplätze und Platz auf dem Gehsteig
- Ja, die Gehsteige sind einfach zu schmal.
- ausgewiesene Parkflächen evtl. mit Zeitbeschränkung
- Parkflächen abseits der Hauptstraße, um hier den Verkehr zu entlasten eventuell durch Altgebäude entfernen wenn vorhanden.
- Parkverbot in der Kulmbacher Straße Höhe Apotheke, Bäckerei bis Pizzeria
- Zebrastreifen Apotheke!
- Es fehlen Regelungen zur Parksituation
- Ja Einbahnstraße
- Parkplätze fehlen auf jeden Fall. Parksituation in der Kulmbacher Straße ist sehr angespannt und für den laufenden Verkehr oftmals störend.
- Parkplätze

Soziale Angebote

- Ja auf jeden Fall fehlen für ein „Familienparadies“ Angebote (sind ja kaum welche vorhanden ;)) z B Bücherschrank

Aufenthaltsqualität

- Der Marktplatz ist nicht sehr attraktiv gestaltet. Man müsste das Gefühl vermittelt bekommen, das man sich gerne dort aufhalten mag. Der Brunnen z. B. müsste ansehnlicher werden. Ringsherum evtl. ein kleiner Park....
- ja, Sitzplätze

Gastronomie

- Ein Cafe als belebenden Treffpunkt...sei es saisonal als Eisdielen oder wie auch immer!
- Imbiss, Café Fassaden sanieren!
- Döner, Imbiss oder kleines Bistro wär schön
- Eisdielen

Allgemein

- Ja - wobei hier im ersten Schritt optische Verbesserungen (Gründlachen, Bäume, Blumen,..) angegangen werden sollten - im zweiten Schritte sollte man gezielt Stammbacher ansprechen, die zB in anderen Orten Gewerbe betreiben, vielleicht gewinnen wir so Unternehmer zurück - egal ob Gastro, Dienstleister, junge Kreative, Handwerker,...

- Z.B. Geschäft für regionale Produkte. Außerdem müsste der Arzt täglich offen haben, diese Öffnungszeiten machen aus meiner Sicht wenig Sinn.
- Ein Blumenladen
- Es wäre ein Wochenmarkt mit guter Qualität von Obst und Gemüse wünschenswert (die aus Bamberg 🙄🙄)

Verkehr

- Ja. Es wären Parkbuchten zur Verkehrsberuhigung schön. Sitzgelegenheiten sinnvoll. Aus Durchgangsstraße könnte eine Straße der Zusammenkunft werden
- Ja, Parkmöglichkeiten
- Parkverbote
- Ja Tempo schwellen auf dem Marktplatz wären angemessen, da die Geschwindigkeit von 30kmh selten eingehalten wird.
- Ja...Parkplätze und Platz auf dem Gehsteig
- Ja, die Gehsteige sind einfach zu schmal.
- ausgewiesene Parkflächen evtl. mit Zeitbeschränkung
- Parkflächen abseits der Hauptstraße, um hier den Verkehr zu entlasten eventuell durch Altgebäude entfernen wenn vorhanden.
- Parkverbot in der Kulmbacher Straße Höhe Apotheke, Bäckerei bis Pizzeria
- Zebrastreifen Apotheke!
- Es fehlen Regelungen zur Parksituation
- Ja Einbahnstraße
- Parkplätze fehlen auf jeden Fall. Parksituation in der Kulmbacher Straße ist sehr angespannt und für den laufenden Verkehr oftmals störend.
- Parkplätze

Soziale Angebote

- Ja auf jeden Fall fehlen für ein „Familienparadies“ Angebote (sind ja kaum welche vorhanden ;)) z B Bücherschrank

Aufenthaltsqualität

- Der Marktplatz ist nicht sehr attraktiv gestaltet. Man müsste das Gefühl vermittelt bekommen, das man sich gerne dort aufhalten mag. Der Brunnen z. B. müsste ansehnlicher werden. Ringsherum evtl. ein kleiner Park....
- ja, Sitzplätze

Gastronomie

- Ein Cafe als belebenden Treffpunkt...sei es saisonal als Eisdielen oder wie auch immer!
- Imbiss, Café Fassaden sanieren!
- Döner, Imbiss oder kleines Bistro wär schön
- Eisdielen

Allgemein

- Ja - wobei hier im ersten Schritt optische Verbesserungen (Gründlachen, Bäume, Blumen,..) angegangen werden sollten - im zweiten Schritte sollte man gezielt Stammbacher ansprechen, die zB in anderen Orten Gewerbe betreiben, vielleicht gewinnen wir so Unternehmer zurück - egal ob Gastro, Dienstleister, junge Kreative, Handwerker,...

NEIN

- Nicht bzgl. Verkehrssituation
- Nein, zwei breite Gehsteige sind auf beiden Seiten vorhanden
- Nein. So wenige Geschäfte und zwei grosse Gehwege.
- Nein. Ausreichend breite Gehwege vorhanden.
- Nein, aufgrund der wenigen Geschäfte, die zumeist sowieso mit dem Auto angefahren werden, reichen die beidseits vorhandenen Gehsteige vollkommen aus. Zudem haben sie eine angemessene Breite.
- Nein. Die geringen Geschäfte die noch da sind können durch die breiten Gehwege ohne Probleme erreicht werden.

Frage 3

Welche Vorschläge für das Parken in Stambach halten Sie für sinnvoll?

Ergebnis

Vorschläge	Anzahl der Nennungen
Zentraler, neuer Parkplatz gegenüber dem Rathaus auf dem Firmengelände unterhalb der Fabrik Schoepf	41
Entlang der Kulmbacher Straße einseitig	37
Südlich der Bebauung entlang der Kulmbacher Straße	11
Entlang der Kulmbacher Straße beidseitig	2
Ausweichmöglichkeiten entlang der Kulmbacher Straße	1
Die momentane Parksituation bremst den Verkehr vermutlich am effektivsten. Jede Verlagerung der parkenden Autos, lässt vermutlich den (Schwerlast-) Verkehr schneller durch den Markt „rasen“.	1
Durchgängigkeit für Verkehr vorallem bergauf muss gewährleistet sein / auch wegen Lärmbelästigung	1
Einbahnstraße anlegen. Evtl. die Schlosserwiese verwenden. E-Tankstelle nicht vergessen.	1
Entlang der Kulmbacher Straße halte ich es für sinnvoll, wenn Haltepunkte eingerichtet werden. Auf drei aufeinanderfolgenden Parkplätzen kann man sein Fahrzeug parken, worauf zwei Haltemöglichkeiten folgen, um den Verkehr nach oben durchzulassen.	1
im Bereich Apotheke bis Mühlstraße nur in gekennzeichneten Flächen.	1
Keine Umgestaltung südlich der Kulmbacher Straße nötig, weniger Flächenfraß	1
Kulmbacher Straße sollte beruhigt werden durch bauliche Veränderungen und breiteren Fußweg	1
Kurzzeitparken in einzelnen gekennzeichneten Parkplätzen entlang der Kulmbacher Str.	1
Mehr Parkplätze schaffen, ohne Park Zeiten	1

Parkflächen mit gebührend Abstand einzeichnen. Einen anderen Raum für Parkmöglichkeit schaffen.	1
Parkplätze in Kulmbacher Straße einzeln ausweisen, Überholbuchten einrichten	1
Beidseitiges Parkverbot in der Kulmbacher Straße. Halten zum Be- und Entladen ist in Ordnung.	1
Fahrtrichtung Marktleugast Zonenhalteverbot, ggü. Halteverbot	1
Ich fände ein Parkverbot in der Marktstraße angemessen, denn dort kommt es regelmäßig zu brenzlichen Situationen, vor allem, wenn man dort mit dem Kinderwagen geht und dann auf die Straße ausweichen muss, weil der Gehweg mit Autos zugeparkt ist. Das Halten zum Einkaufen beim Bäcker etc. Sollte weiterhin möglich sein.	1
Parkverbot bei Bäcker Frank; es ist eine Katastrophe wenn man da entlang fahren will und alles ist zugeparkt	1
Kulmbacher Straße als Zone Parken verboten; bergabwärts immer zwei markierte Parkplätze, dann zwei Parkplatzlängen frei. Vorbild: Luitpoldstraße Helmbrechts	1
Parkverbote im Bereich Kulmbacher Straße	1
Neue Möglichkeiten suchen – z.B. auf Wiese hinter Arztpraxis	1
Wiesen	1
Zentraler neuer Parkplatz auf einer der beiden großen Wiesen in der Nähe der Kulmbacher Straße.	1
Einseitig... ist ja gut, wenn Autofahrer deswegen langsamer fahren, auf keinen Fall ein Parkplatz - würde Stammbachs Tristesse nur weiter befördern	1
3 x 2 Parkplätze von der Einmündung Gartenstr. Bis Mühlstr. gekreuzt mit absolutem Halteverbot, als Ausweichbuchten Gartenstraße bis zur Mühlstr.	1
Altbauten entlang der Bahnhof und Kulmbacher Str. abreißen und "Parkinseln" für Kurzparker schaffen	1
Parkmöglichkeiten sind ausreichend	1

Frage 4

Die Bahnhofstraße wird von Vielen als zu laut empfunden. Für die Anwohner ist dies eine erhebliche Einschränkung. Was kann aus Ihrer Sicht getan werden, um dies zu verbessern?

Ergebnis

Verkehrsführung

- **Einbahnstraßen**-Regelungen
- Einbahn System Bahnhof / Kulmbacher Str. / Ringverkehr. Dadurch besserer Verkehrsfluss.
- Einbahnstraßenregelungen / Umleitung über Färberstraße
- Einbahnstraßenregelungen
- **LKW-Verkehr** müsste **umgeleitet** werden.

- LKW/Schwerlastverkehr und übergroße landwirtschaftliche Fahrzeuge vermeiden/ Anlieger frei und/oder Umgehungsstraße bauen, um auch den Ortskern zu entlasten. Überhöhte Geschwindigkeiten sind nicht selten, Be- und Entladen sehr risikoreich aber für Anwohner leider unabdingbar (30er Zone).
- LKW Durchfahrtsverbot. Ausnahme Lieferung innerhalb der Ortschaft und Dörfer. / Tempo runter
- Den Schwerlastverkehr um Stammbach herumlenken...
- Eine Umgehungsstraße um die LKW um Stammbach zu leiten.
- Eventuell ist es möglich eine Umgehung zu schaffen. Um einen Teil des Verkehrs weg zu bekommen.
- LKW's sollten zusätzlich auf andere Straßen umgelenkt werden

Straßenbelag

- Strasse sanieren
- Straßenbelag ändern
- Anderer Straßenbelag??
- Den Fahrbahnbelag ebener gestalten.
- Aus Sicht der Verkehrsführung ist hier vermutlich wenig zu machen was viel Erfolg bringt. Vielleicht gibt es eine Art Flüsterasphalt den man aufbringen könnte.
- Flüsterteer.
- Asphaltieren
- Flüster Asphalt
- neue Farbahndecke aus Flüster-Asphalt.
- Pflastersteine sind sehr laut.
- Kein kopfsteinpflaster
- Asphalt verbessern oder Geschwindigkeit
- Kopfsteinpflaster raus und teeren
- Pflaster Raus Asphalt drauf.
- Kopfsteinpflaster raus, Schwellen rein, Radarkontrollen, einseitiges Parken reduziert Geschwindigkeit
- Pflastersteine raus und Teeren
- Kopfsteinpflaster raus. Schwellen einbauen.
- Kopfsteinpflaster raus und Schwellen rein
- Kopfsteinpflaster raus, Schwellen rein, Insel wie in Förstenreuth
- Pflaster entfernen, asphaltieren
- Neuer Straßenbelag
- neuer Strassenbelag
- das Kopfsteinpflaster auf der Kulmbacher Straße gehört abgetragen und durch einen geräuschkindertern Straßenbelag ersetzt.
- Flüsterasphalt
- Pflaster raus und teeren
- Nur einfach teeren
- Kopfsteinpflaster raus und Schwellen einbauen, regelmäßig Geschwindigkeitskontrollen
- Kopfsteinpflaster entfernen & ggf öfters Geschwindigkeit kontrollieren lassen
- Kopfsteinpflaster entfernen
- Pflaster raus, bodenschwelle und "Insel" bauen
- Kopfsteinpflaster gegen Teer ersetzen
- Kein Kopfsteinpflaster. Schwellen rein.
- Anderes Pflaster oder geteert;
- Flüsterasphalt. Kopfsteinpflaster raus.
- Pflastersteine durch Flüster Asphalt wechseln.

Geschwindigkeitsbegrenzung

- Spielstraße
- Verkehrsberuhigter Bereich mit **20 km/h** und künstliche Bodenwellen um die Fahrzeuge zum langsameren fahren zu bewegen.
- Schallschutzwände und Tempo 30
- Geschwindigkeitsbeschränkung auf **30km/h**
- 30er Zone
- Tempo 30
- Geschwindigkeitsbegrenzung auf 30
- 30kmh Beschränkung
- Tempobeschränkung auf 30 km/h
- öfter **Geschwindigkeitsmessungen**
- Festinstallierte Blitzer
- Stationärer Blitzer beidseitig
- Verstärkte Kontrollen. Niemand hält sich an Tempo 30. „Respekt schaffen“
- Mehr Geschwindigkeitskontrollen, da schneller Verkehr lauter ist.
- Geschwindigkeitskontrollen
- Die Bahnhofstraße wird immer lauter. Es ist erschreckend wie viele, (darunter auch Einheimische) durch diese Straße brettern. Wir, als Anlieger dieser Straße, wünschen ein generelles Tempolimit von 30 km/h. Jede Gemeinde, speziell dieses Jahr benötigt Einnahmen. Stellt einen Standblitzer auf. Gebt als Gemeinde in Auftrag, dass Geschwindigkeitkontrollen stattfinden. An diesem Geräuschpegel muss sich definitiv etwas ändern.
- Regelmässige Geschwindigkeitsbegrenzungen. Geschwindigkeitsanzeige.
- Tempolimit
- Geschwindigkeitsbegrenzung oder Umgehung
- Die breite Straße verleitet zum schnelleren Fahren. Geschwindigkeitsbegrenzung und optische Verschmälerung der Fahrbahn.
- Tempolimit
- reduziert Geschwindigkeit
- Tempoanpassungen
- Geschwindigkeit drosseln
- Eine Umgehung ist unrealistisch...hier sehe ich keinerlei Optionen außer einem Tempolimit...
- GESCHWINDIGKEIT überwachen

Parken

- einseitiges Parken, dann müssen Autofahrer langsamer fahren
- einseitiges Parken
- Einseitiges Parken reduziert Geschwindigkeit.
- Parkbuchten mit schönen Baumpflanzungen
- Halteverbot entlang der Straße, gerade im Bereich Verotex/Einmündung, damit der Verkehr besser fließen kann
- Parkverbote (Parkbuchten, Grünflächen, ...),

Lärmschutzeinrichtungen

- Lärmschutz Begrünung die aber regelmäßig pflegen
- Grünflächen
- Verkehrsbarrieren um Geschwindigkeit zu reduzieren
- Bodenschwelle. Insel zur Reduzierung der Geschwindigkeiten.
- Die Geschwindigkeit von 30 kmh wird leider kaum eingehalten. Vielleicht könnten Autofahrer durch nachträglich angebrachte Huckel zu dieser Geschwindigkeit gezwungen werden
- Verkehrsberuhigende Maßnahmen

Sonstige Nennungen

- Nichts. Wenn ich z.B. neben der Autobahn wohne, weiß ich vorher, dass es zu erhöhter Lärmbelastung kommen kann, genauso sehe ich das, wenn ich an einer Kreisstraße wohne. Ich wohne selbst an einer Kreisstraße.
- Schwierig. Ich denke, das betrifft alle, die direkt an einer Kreisstraße wohnen, vor allem, wenn Stau ist auf der Autobahn. Außer einer Ortsumgehung wüsste ich keine Lösung, aber ich glaube auch, dass so ein Projekt in keinem Verhältnis steht. Dafür ist der Verkehr noch viel zu wenig
- keinesfalls Verkehr aus dem Ort weg- oder umleiten - der Verkehr ist wichtig für Geschäfte, Banken,
- Dienstleister, CAP,...
- nichts, Kreisstraße

Frage 5

Welche Wünsche haben Sie im Hinblick auf die Verbesserung der Bedingungen für das Radfahren in und um Stammbach?

Ergebnis

Keine Wünsche

- Keine
- Keine
- Keine.
- Keine Wünsche
- Nichts passt alles
- Keine. Passt alles...
- Nix
- Keine, sonst unnütze Bodenversiegelung und Flächenverbrauch
- Aktuell keine Wünsche
- Kann so bleiben.
- Keine, wer in unserem hügeligen Gelände Fahrrad fährt, findet auch Wege ohne viel Verkehr

Radwegebau

- Es fehlen überall Radwege
- Radwege
- Mehr Radwege
- Mehr Radwege
- Mehr Radwege und vorallem besser befestigt
- Mehr ordentliche und gepflegte Wege
- Radweg Ausbau
- Radwege weiter voranbringen
- Besser ausgebaute Radwege
- mehr Radwege, bessere Ausschilderung
- Vorhandenes Straßennetz reparieren. Keine neuen Radwege, dafür vorhandene Wege besser Ausschildern und damit bessere Lenkung der Freizeitsportler.
- Alles! Es existieren Stand jetzt keinerlei Radwege...hier kann und muss viel getan werden!
- Verbessern kann man nur, wenn schon was vorhanden ist! Radwege sucht man vergeblich. Zum Radweg nach Kulmbach geht's nur durch den Markt und der Blumenau. Richtung Helmbrechts nur über Kreisstr, nach Müb über Kreisstr., nach Gefrees über Kreisstr., nach Zell über Kreisstr. - und dann nennt man das ganze Familienparadies?

- Radwege weg von der Kreisstraße,
- Radwege, zumindest einen, der nicht über eine Kreisstraße führt
- Einen Radweg, ohne die Hauptverkehrsstraßen nutzen zu müssen
- Fahrradreifen neben den Straßen
- bereits gekennzeichnete Wege sanieren, bzw. ebenen.
- Wege schneller erschließen
- Mehr Fahrradwege durch den Ort.
- Ausbau des Radwegenetzes Richtung Metzlesdorf und Münchberg. Keine Anschlüsse an Radwegenetz bekannt.
- Mehr richtige (befestigte) Radwege im direkten Umland von Stammbach
- Ordentlich ausgebaute Fahrradwege um Stammbach
- Radwege anlegen um Stammbach herum, z.B. von stb nach Münchberg
- Mehr Radwege um Stammbach herum, z. B. nach Münchberg, Zell, etc.
- Fahrradweg in Richtung Münchberg
- Radwege ausbauen Verbindungen knüpfen Richtung Münchberg. Richtung Marktlegast und Wirsberg/Marktschorgast okay.
- Fahrradwege zu den Außenorten, z.B. Fleisnitz.
- Radwege außerhalb von Stammbach
- Radweg auf Gundlitz weil für Radfahrer es am Berg ziemlich gefährlich werden kann

Sonstige Radinfrastruktur

- Mehr (gesicherte) Radabstellmöglichkeiten
- Radwege - Ladesäulen eBikes
- Schnelle Umsetzung Radwegebau + E-Bike Ladesäulen am Bahnhof und im Kernort
- Ladesäulen in der Ort + Radwege schneller fertigstellen

Weitere Hinweise

- Gehweg (Bahnhofstrasse) sollte nicht als Radweg benutzt werden, da Gehweg zu eng und bergab mit meist zu hoher Geschwindigkeit befahren wird.
- Allgemein könnten Wald- und Feldwege mehr gepflegt werden, gerade solche die Ortschaften und Stammbach miteinander verbinden. Es wird sich sehr oft nur auf große Bauprojekte oder offizielle Radwege konzentriert. Derjenige der Nach der Arbeit eine Runde mit ein paar km fahren möchte oder jemanden in einem Nachbarort besuchen möchte stößt schnell an die Grenzen.

Frage 6

Ist Ihnen das Prinzip der Mitfahrbänke bekannt? Falls ja, haben Sie es schon genutzt?

Ergebnis

Nennungen	Anzahl der Nennungen
Ist mir bekannt, habe ich noch nicht genutzt	71
Ist mir bekannt, habe ich schon mal ausprobiert	0
Ist mir bekannt, nutze ich regelmäßig	0
Ist mir nicht bekannt	1
Gute Idee aber für stb sinnlos da hier die Wartezeiten viel zu groß sind	1
Ich müsste erst mit dem Auto zur Mitfahrbank	1
Es sollte „Zeiten“ geben. Sonst sitzt man in Stammbach ewig.	1
Bekannt. Wird gefühlt nirgendwo genutzt	1
Aufgrund der geographischen Lage weniger sinnvoll	1

Bürgerumfrage 3: Bürgerschaftliches Engagement und Mitmachen in Stambach – Auswertung

Laufzeit 27. Januar bis 20. Februar 2021, 34 Teilnehmer*innen

Frage 1

Wie würden Sie das Engagement der Stambacher:innen für die Gemeinschaft in Stambach bewerten?

Ergebnis

Nennungen	Anzahl der Nennungen
Sehr hoch, viele sind z. T. auch mehrfach engagiert, z. B. in Vereinen	9
Mittel, es gibt Engagement, aber es könnte noch mehr werden	18
Eher schwach, ich finde, dass sich mehr Leute engagieren sollten	7

Frage 2

In welchen Bereichen findet in Stambach bürgerschaftliches Engagement statt?

Ergebnis

Nennungen	Anzahl der Nennungen
Vereine	33
Schulwegsicherung	2
Nachbarschaftshilfe, z. B. jetzt in Corona-Lockdown-Zeiten	5
Seniorenbesuchsdienst	1
Kirche	14
gemeinsame Projekte in Stambach	8
Feste	1
Fußballclub, TV, Feuerwehr und Kirche ... sonst macht hier keiner was	1
Sport	1
Großer Zusammenhalt auf den Dörfern – Beispielgebend für den Kernort	1

Frage 3

Welche Ideen haben Sie, um noch mehr Stammbacher:innen für freiwilliges/ehrenamtliches Engagement oder zum Mitmachen bei gemeinsamen Bürgerprojekten zu gewinnen? Was bräuchte es Ihrer Meinung nach?

Ergebnis

Mitmachprojekte

- Mehr Aktionen
- Eine große Idee, bei der ein ganzer Ort mitzieht
- Man müsste erst einmal ein erfolgreiches Vorzeigeprojekt haben, um dann damit werben zu können und somit neue freiwillige für ehrenamtliche Engagements zu gewinnen. Was hier als Vorzeigeprojekt dienen könnte, kann ich leider auch nicht sagen.
- Nachhaltigkeit und Sinnhaftigkeit von Projekten. Bisher wurden überwiegend Projekte auf die Beine gestellt, die teuer, aber unnütz waren (Bsp. Renovierung der Jugendhütte, Umgestaltung des Sportzentrums/ der ehemaligen Gaststätte). Sinnvoll wäre auch eine Einrichtung, die ein gemeinsames Treffen erlaubt, sei es ein Wirtshaus oder ein Café. Außerdem kommt es sehr auf die beteiligten Leute an: es sollte doch vor allem auf die Meinung und das Engagement derer Wert gelegt werden, die mit Stammbach vertraut sind.
- z B Bürgercafé, Bürgerhaus (vgl. Förstenreuth), Flohmärkte ... insgesamt mehr „grüne“ Projekte – z. B. gemeinsames Bäume pflanzen, Wildblumensäen, Verschönerung durch Streetart, evtl. Kunstprojekte mit der FH Hof (bspw. Textildesign)... Danke außerdem, dass die alteingesessenen Stammbacher stets denken, mit ihren vielen Vereinen würde das Leben hier florieren, allerdings ist nicht für jeden die „Vereinsmeierei“ etwas... Bücherschränke... Evtl. Preisausschreibung für schöne Gärten, Verschönerung von Hausfassaden...
- Ortsverschönerung

Feste feiern

- Ein Arbeitskreis für das 2023 anstehende Gemeindejubiläum 700 Jahre Stammbach wäre wichtig. Kann ein Kristallisationspunkt für eine breite Zusammenarbeit der Vereine und sonstiger Akteure sein und neuen Schub geben. Ein Budget für die Vorbereitungen aus dem Gemeindehaushalt wäre hilfreich und wünschenswert.
- Mehr kleine Feste

Im Bereich der Vereine

- Gruppenbildung in Vereinen verhindern, offene Aufnahmekultur, mehr Zusammenhalt
- Es könnte eine Broschüre gestaltet werden, in der alle Stammbacher Vereine die Möglichkeit haben, sich und ihre Arbeit vorzustellen.
- Vereinsveranstaltungen
- Unterstützung der Vorstandschaft bei Vereinsprojekten oder Veranstaltungen
- In manchen Vereinen macht es einfach keinen Spaß mit zu machen, die "Alten" wissen es in Stammbach besonders gut, oder es gibt feste alteingesessene Grüppchen, die die Oberhand haben und Leute vergraulen, bestes Beispiel Feuerwehr
- Die Aktivitäten der Vereine öffentlicher zu machen; Tag der Vereine zum Reinschnuppern, Anlaufstelle, bei der sich die Leute ungezwungen erkundigen können
- Ein Miteinander der Vereine

Ansprechpartner

- Ansprechpartner in der Gemeinde wo auch sich kümmert und nicht nur jaja sagt
- Eine Führung die die Bürger mitnimmt

Räumlichkeiten

- Räumlichkeiten die zur Verfügung gestellt werden für die jeweiligen Treffen
- Räume zum vorbereiten, treffen, planen, lagern usw. Auch Anerkennung durch die Gemeinde bei Festivitäten

Kommunikation

- besser Vorstellung, angesprochen werden
- Attraktive Werbung, Veranstaltungen, sei es Feste oder Info Abende, angemessene Onlineauftritte, seriöse Facebook Gruppen
- Ein schwarzes Brett / Anschlagtafel /Mitmachtafel mit Ideen und Anregungen für gemeinsame Treffen /Projekte usw. 🗣️
- Persönliche Ansprache durch Flyer in Briefkästen oder Zusammenarbeit mit der Schule was Kinder betrifft.
- Etwas außerhalb der (Sport)Vereine, wo treffen möglich sind ohne Mitglied zu sein oder werden zu müssen
- Stammtisch

Weitere Ideen

- Lieferservies für Senioren und corona Bürger
- Ein Abzeichen oder eine PIN-Nadel zum Anstecken wäre toll. Das könnte jeder helfende Bürger bekommen. Noch besser, aber teurer, wäre ein richtiges Stammbach-Shirt

Sonstige Nennungen

- Ich bin der Meinung für Ehrenamt bzw freiwillig muss es nichts geben
- Die Vereine sind ja, soweit ich weiß, auf dem Begrüßungsschreiben. Und was außer Festla will man noch mehr anbieten? Jeder ist seines eigenen Glückes Schmied.
- Einen neuen Bürgermeister
- mehr gemeinsame "Schnittpunkte"

Frage 4

Menschen, die neu nach Stambach gezogen sind, haben oft das Gefühl, dass man „schlecht rein kommt“ in die Bürgerschaft. Wie könnte es die Einbeziehung von Neubürger:innen in Stambach besser gelingen?

Ergebnis

Aktionen und Feste

- Aktionen für neue Stambacher
- Eisbrecher-Veranstaltungen, alle neu zugezogenen werden auf eine gemeinsame Veranstaltung eingeladen und man lernt sich kennen.
- Mehr Feste im Ort ... mit Corona leider schwer
- Bei kleinen Festen kommt man zu mehr Kontakt
- Café, Eisdiele, öffentlicher Treffpunkt
- Monatliche offene Treffen zu denen man ohne Anmeldung etc gehen kann
- Feste
- Ich bin neu hergezogen und wurde gut aufgenommen. Ich würde einen "Tag der Stambacher" empfehlen. Also einen Tag, an dem sich Stambach öffnet. So etwas ähnliches wie ein Jahresempfang mit einer Vorstellung aller Neuigkeiten im Ort, der Vorhaben für die nächsten zwölf Monate und zum Beispiel ein Begrüßungsheft mit Rabattcoupons der ortsansässigen Händler. Kostet nicht viel, außer Organisationstalent. Dazu ein wenig Musik und beispielsweise Marktwesen. Vielleicht auch Kinderangebot. Ein Bürgerfest eben für die Stambacher. Das wäre schön, finde ich.
- gemeinsame Aktionen - kennen lernen ist es manchmal schwer.... reinkommen in die "Gemeinschaft" geht nur über Krabbelgruppen - ohne Baby blöd

Im Bereich Vereine

- Eine Übersicht welche Vereine Und andere Gruppen es gibt.
- Mit Hilfe einer Vereins- Broschüre oder einer Veranstaltung, auf der die Vereine vertreten sind und sich vorstellen können.
- Vereinsveranstaltungen
- Integration in Vereinen
- Indem sie einem Verein beitreten
- Die beste Lösung ist der Beitritt zu einem Verein. Hier könnte man für die neu zugezogenen Familien Info-Abende veranstalten, auf denen die Vereine ihre Möglichkeiten vorstellen können und der erste Kontakt hergestellt werden kann. Details könnten dann mit den Interessenten bei separaten Treffen in den jeweiligen Sportstätten besprochen werden.
- Zum einen muss der Neubürger selbst wollen und zum Anderen ist es im Moment auch schwierig (Corona) Kontakte zu finden. Vereine suchen immer nach neuen Mitgliedern und die Vereinsvielfalt ist da.
- Die Eingliederung hängt von den "Neubürgern" selber ab. Das Vereinsangebot ist breit und die Mitglieder der Vereine aufgeschlossen. Wer "schlecht rein kommt" ist meistens nicht fürs Vereinsleben geeignet.
- Ein Anschreiben von Vorständen verschiedener Vereine und Einladung zu einem Vereinsabend?
- Veranstaltungen von Vereinen, Treffpunkte für Familien, Senioren, Frauen, Männer, Kinder,...
- Nach Corona / den Neubürgern eine Infobroschüre mit Vereinen Organisationen ect. Geben evtl. Links zu den Vereinen und Aktivitäten
- Also wir sind 2018 hergezogen und haben durch den Fussballverein und den Schulfreunden unseres Sohnes schnell Anschluss gefunden. Die Stambacher sind sehr herzlich
- Das A und O ist einen Verein zu finden. Und hier mangelt es ja eigentlich nicht.
- Vereine-Tag bei dem sich die Vereine vorstellen und neue Bürger informieren können

- Dass es Schnuppertage für Vereine nicht nur für die Schule gibt sondern auch für die Neubürger bzw. ein Heft was angeboten wird

Kommunikation

- Strukturierte Begrüßungsroutinen durch die Gemeinde, Vereine und Verbände. Sonst kommt die "Integration" erst in der Familienphase durch die Kinder. Auch Einbindung in Projektarbeit wäre hilfreich.
- Durch bessere Reklame von z. B. Veranstaltungen im Ort auch bei nur kleinen Veranstaltungen. Bessere Übersichten von Vereinen damit sie sich anschließen können
- Online Plattform, eventuell Webseite der Gemeinde, auf der aktuelle Termine und Projekte veröffentlicht werden. Wer Ansprechpartner ist und was als Zielgruppe gedacht ist
- Gezielte Ansprache für Aktionen
- Besseren Überblick geben, was überhaupt angeboten wird bzw. wo man sich engagieren kann, Informationen z.B. auf Stammach.de noch weiter ausbauen und nicht nur die Adressen auflisten

Sonstiger Nennungen

- Indem man den neu Zugezogenen etwas der Stammbacher Geschichte erzählt, indem man ihnen ein Verständnis gibt, wie die Menschen in Stammach "ticken". Außerdem sollte den neu Zugezogenen nicht das Blaue vom Himmel versprochen werden: dass man im sogenannten - und meiner Meinung nach ist der Name keineswegs berechtigt oder sinnig - "Familienparadies" keine anderen Möglichkeiten hat als in anderen Dörfern auch und dass die hier Lebenden mit dem "Familienparadies" kaum etwas anfangen können und dementsprechend genervt auf motivierte, innovative Bürger reagieren.
- Stammbacher machen es schwer, lassen es nicht zu
- Unmöglich, da die Einheimischen sehr feindlich gegenüber Neuen stehen.
- Super Selbsterkenntnis;:) das kann wohl nur jeder Einzelne beeinflussen-offen sein für Neues und

Ergebnisse aus den Lenkungsgruppen-Sitzungen

Lenkungsgruppensitzung 1 am 25.11.2020

Fragestellungen der Teilnehmer zum Thema Innenentwicklung

Bedarf nach Stadtwohnen:

- 1) Viele Privatleute suchen Wohnungen – dennoch gibt es trotz einer Vielzahl an Leerständen kaum freie Wohnungen. Wie kann dieses Problem behoben werden?
- 2) In Stammbach wird oft Lebensraum gesucht. Welche Möglichkeiten gibt es auch für alleinstehende Senioren?
- 3) Wie sieht es mit der Möglichkeit aus, Leerstände umzunutzen? Beispielsweise als Gastronomie und für kleine Läden?
- 4) Auch für junge Geschäftsleute kann Stammbach interessant sein. Wir müssen deshalb Attraktivität generieren!

700-Jahr-Feier:

- 5) Wie vermittele ich das Heimatsgefühl?
- 6) Wie hole ich ehemalige Stammbacher zurück?

Verkehr und Mobilität

- 7) Stammbach ist durch schmale Fußgängerwege gekennzeichnet – Wie kann das verkehrstechnisch verbessert werden? Wie sieht eine solche Verkehrsführung konkret aus?
- 8) Die breite Bahnhofstraße ist für einen Fußgänger als problematisch anzusehen, vor allem mit Kinderwagen oder Rollator!
- 9) Welche alternativen Parkmöglichkeiten kann es geben? Als gute Referenz wird Marktschorgast genannt.
- 10) Können durch die Verbesserung der Verkehrsqualität Zuzüge generiert werden?

Förderungen

- 11) Es gibt bereits viele Stadtentwicklungsprogramme. Gibt es über die bekannten Fördermöglichkeiten hinaus auch weitere Möglichkeiten an bezuschussenden Mitteln?
- 12) Viele Leerstände sind in Privatbesitz – Wie kann man die Eigentümer animieren, die Bausubstanz zu sanieren bzw. neu zu bauen? Welche Zuschussmöglichkeiten gibt es?
- 13) Wie finden wir Investoren? Für das Attraktiveren des Ortes sind die notwendigen Geldmittel notwendig. Hierzu müssen Rahmenbedingungen beschaffen werden.

Lenkungsgruppensitzung 2 am 17.02.2020:
Feedback auf Road-Map

Fragen	Informationen	Lösungsideen	Bedenken
	Umfangreiche Präsentation der Vielfalt der Probleme --> Prozess muss fortschreiten --> dranbleiben	Wir gründen einen Verein, Zeppelinhaus (Bahnhofstr. 21) als Gastronomie bewirtschaften (durch Verein betriebe), Eventgastronomie "Bier und Kuchen"	Verein kann keine Miete zahlen
	2023 700 Jahr Feier + 2026 Kirchenjubiläum: Gemeindehaus in den Blick nehmen	Kleinkunsthöhne integrieren in Zeppelinhaus, OG heimatliche Stoffsammlung	
	auf alten FNP gibt es noch Flächen für Ortsumgehung: Verlängerung Senftenreuther Weg --> Teilumgehung	Verkehrsführung zu ändern gute Idee! Lebensgefühl würde steigern	
	FNP wird fortgeschrieben	Grünstreifen als Querverbindungen als Fußwege super	

Lenkungsgruppensitzung 3 am 19.01.2021:
Thema Verkehr - Stimmungsbarometer Varianten



Lenkungsgruppensitzung 4 am 24.02.2021

Thema Mitmach-Projekte



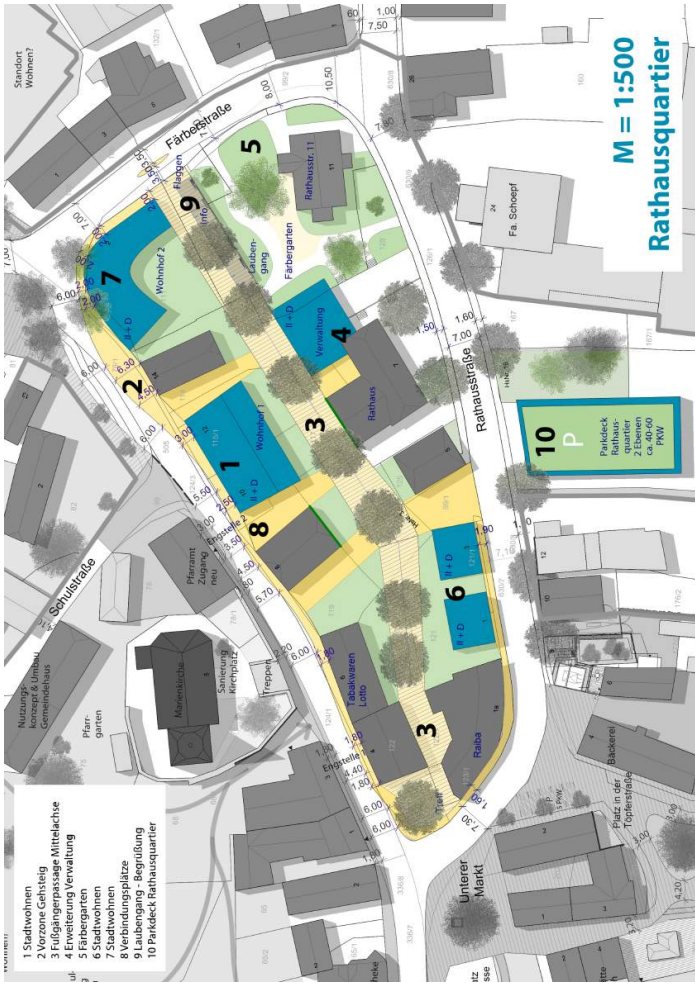
Ich bin dabei! Das bringe ich ein, damit die Mitmach-Projekte ins Laufen kommen:

Name:	Das bringe ich ein:	Bis wann:
Benker, David	Nachfrage und Informationsgabe an den Fußball-Verein: Wer will sich wie beteiligen?	28.02.21
Drechsel, Sandra	Im Bekanntenkreis darüber reden und weitere Ideen finden. Eigene Stärke liegt eher in der Organisation, wenn's um was Konkretes geht	01.03.21
Ehinger, Manfred	Gespräch mit Herr Nüssel, Abgehen eines tatsächlich möglichen Weges auf seinem Grundstück	26.02.21
Ehrler, Karl Philipp	Grunderwerb für Zugang im Südsteig zu Ende bringen; In Bereich Bahnhofstr., Schule, Kirche: 3er-Team bei den Eigentümern ansprechen	täglich
Hahn, Tatjana	[entschuldigt]	
Käs, Markus	Gespräch mit Dietmar Reichel: historisch bewandert, kann beim geschichtlichen Teil helfen, war viele Jahre Lehrer -> Infotafel für Informationen	zeitnah
Ludwig, Helga	Ausschuss mobil machen im Obst- und Gartenbauverein; nachfragen, ob einige Pflanzen evtl. von Gartenbauverein übernommen werden können	08.03.21

Rathausquartier

Diese Fragen habe ich:

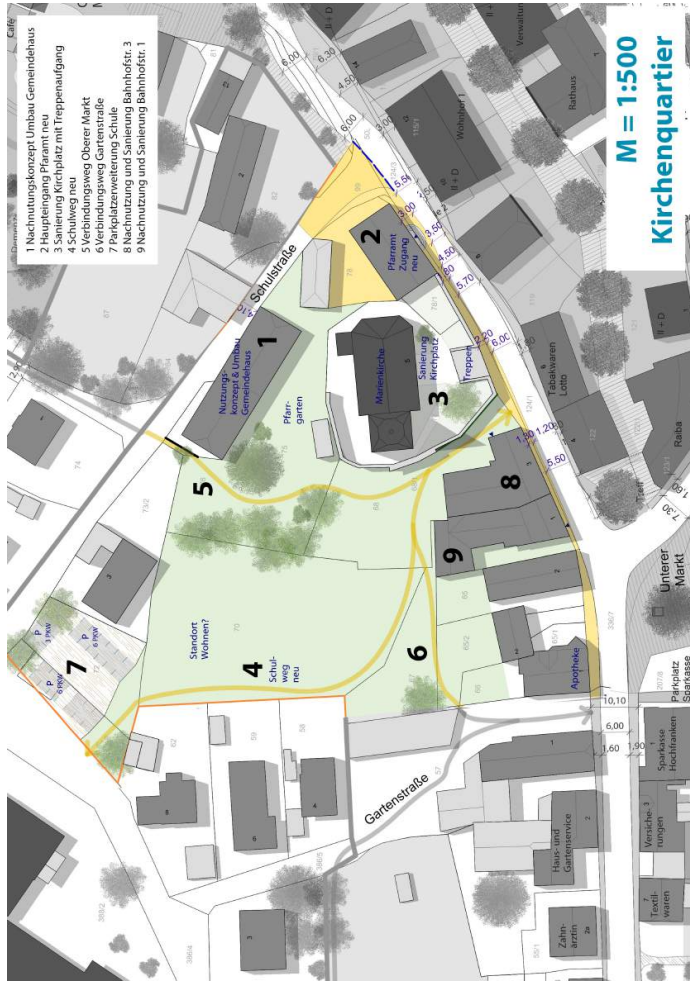
- Wer baut diese Gebäude?
- Wer ist Betreiber des Parkdecks?
- Kann Fördergeld zur Schaffung von Wohnraum genutzt werden?
- Sind die Verbindungswege zusammenhängend?
- Wie bekommen wir die Menschen dazu, abseits zu parken?
- Wäre eine Genossenschaft/Bürgergenossenschaft denkbar als Betreiberin?
- Wie komme ich zu den Grundstücken? Einheimische müssten Privatsphäre aufgeben
- Wer baut, wer vermietet?



Das finde ich gut!

- Parkdeck
- Wohn- und Aufenthaltsqualität, längere Verweildauer
- Mittelachse: schön grün, Freizeitwert
- Wohnqualität, die entstehen kann
- Wohnen für alle Altersgruppen
- Parkdeck: Verkehr kommt raus
- kurze Wege: super Wohnlage
- Innenweg schön, beruhigte Wege, Stammbach neu wahrnehmen
- breitere Gehsteige
- Wohnheiten: 2-3-Zimmer-Einheiten

Kirchenquartier



Diese Fragen habe ich:

- Wie sieht es im Winter aus mit den Wegen? Verkehrssicherung ...
- Gibt es schon weiterführende Gespräche zu den Parkplätzen? bezgl. Flächen
- Welche Möglichkeiten sieht Kirche für Nachnutzung GH?
- Ist Wegerrecht da? Spielen Anleger mit?
- Können Teile des Gemeindehauses weggenommen werden für mehr Übersichtlichkeit?
- Haben Ideen der Kirchengemeinde Platz im Städtebaul. RP?

Das finde ich gut!

- Schulwegführung
- Verlegung Schulweg, besser als jetzt
- mehr Qualität für Wohnen im Pfarrhausbereich
- Gartenstraße könnte für Durchgangsverkehr geschlossen werden --> Beruhigung
- Möglichkeit für Spielplatz
- Schulstraße eng --> niemand muss mehr dort laufen
- Schulweg sehr wichtig
- Engstelle bei Gemeindehaus bleibt --> Verkehrsberuhigung
- Nachnutzung Gemeindehaus

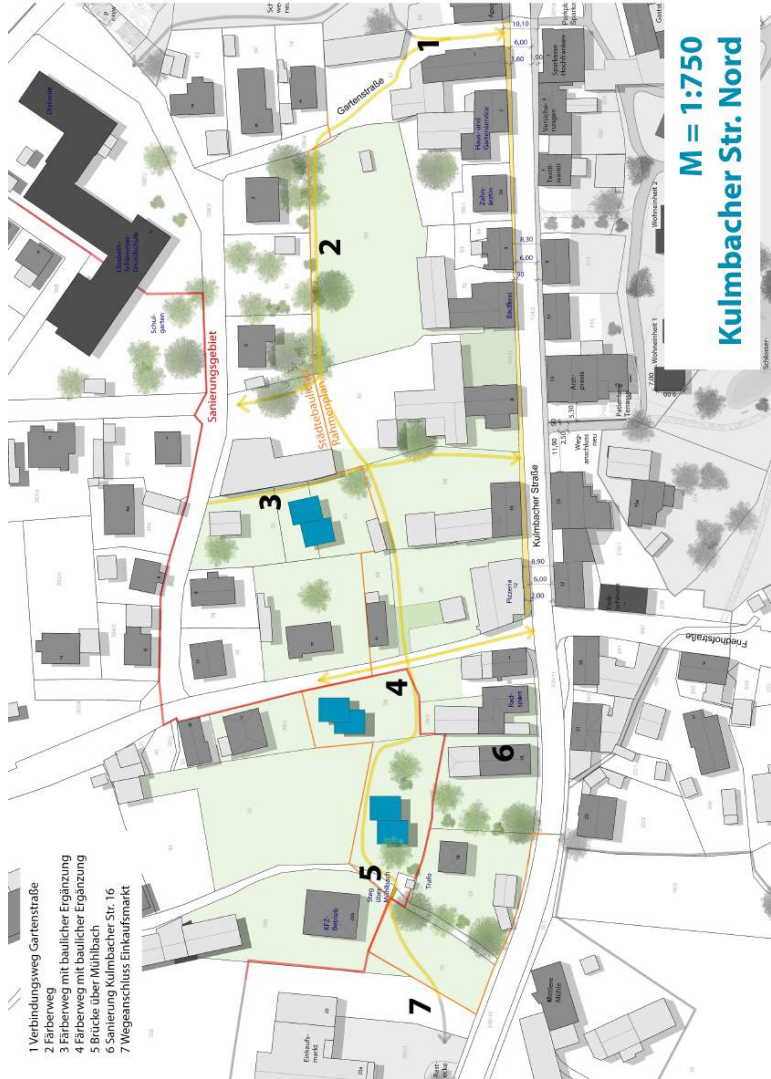
Kulmbacher Straße Nord

Diese Fragen habe ich:

- Wie bekommen wir die Eigentümer ins Boot?
- Wie erfolgt Sicherung der Straßenüberquerungen für Schulkinder/grundsätzlich?
- Wie reagiert Eigentümer auf Sanierungsvorschg?

Das finde ich gut!

- Idee grundsätzlich gut
- Weg abseits des Verkehrs für Fußgänger wichtig
- unterer Wegebereich (4-7) wichtige Verbindung



Kulmbacher Straße Süd

Das finde ich gut!

Teich: Eigentüme:r in Namensgebung verewiglichen

Weg vom Marktbrunnen durch Peunte

Parkscheune in Friedhofstraße --> auch für Besucher:innen Pizzeria

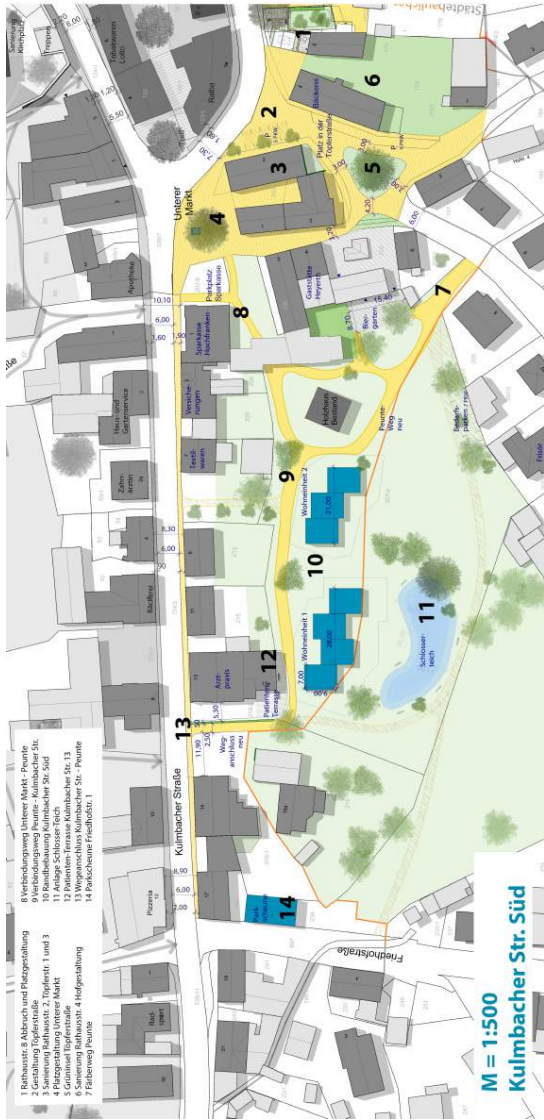
Diese Fragen habe ich:

Wie stehen die Nachbarn und Verwandten zum Teichprojekt?

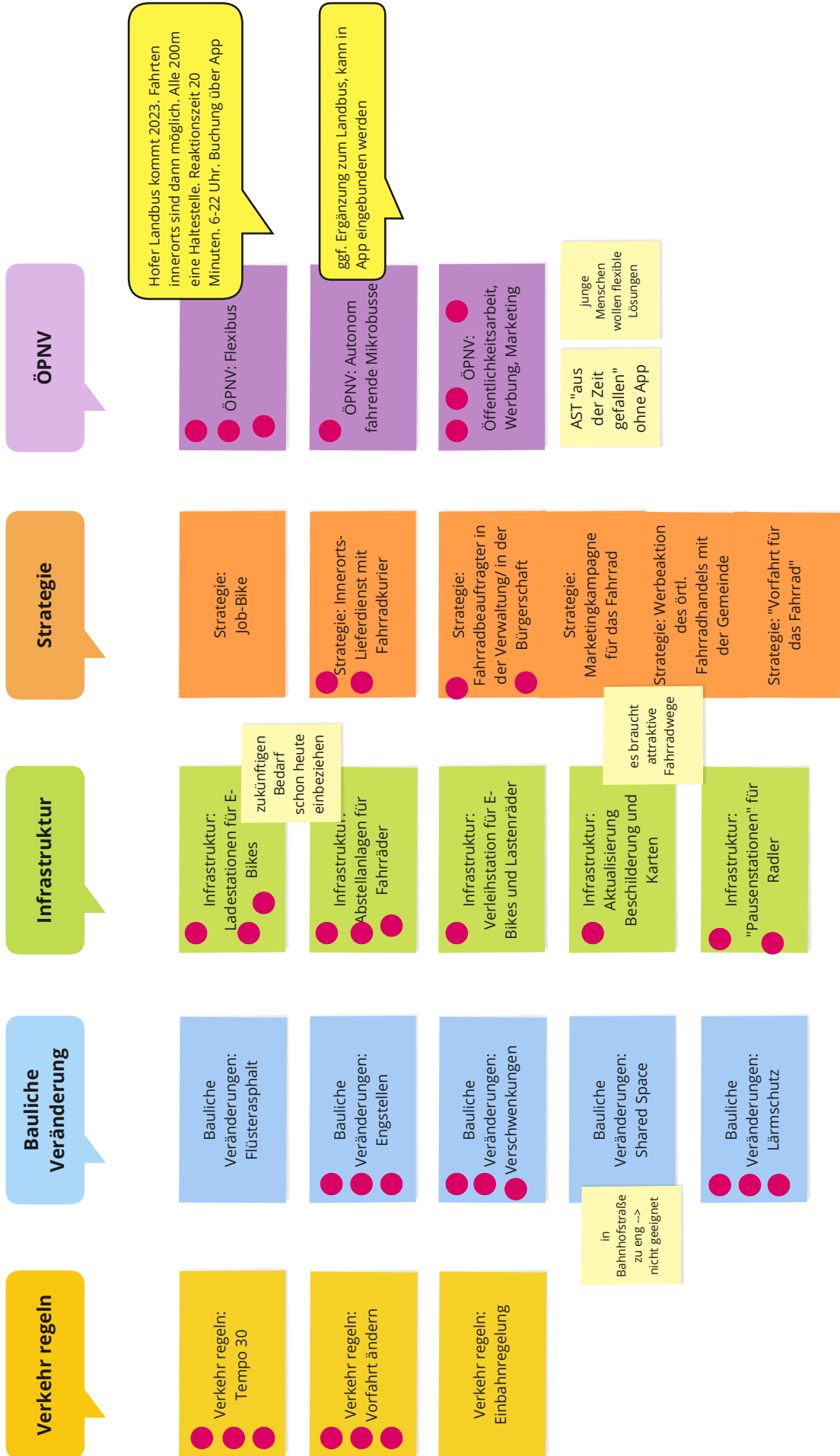
Wie können wir als Gemeinde diese Fläche behutsam gestalten?

Wie kann Teich sicher genug sein?

Wird Patiententerrasse genutzt?



Mobilitätsmaßnahmen für Stammbach: Eine Auswahl



Hofer Landbus kommt 2023. Fahrten innerorts sind dann möglich. Alle 200m eine Haltestelle. Reaktionszeit 20 Minuten. 6-22 Uhr. Buchung über App

ggf. Ergänzung zum Landbus, kann in App eingebunden werden

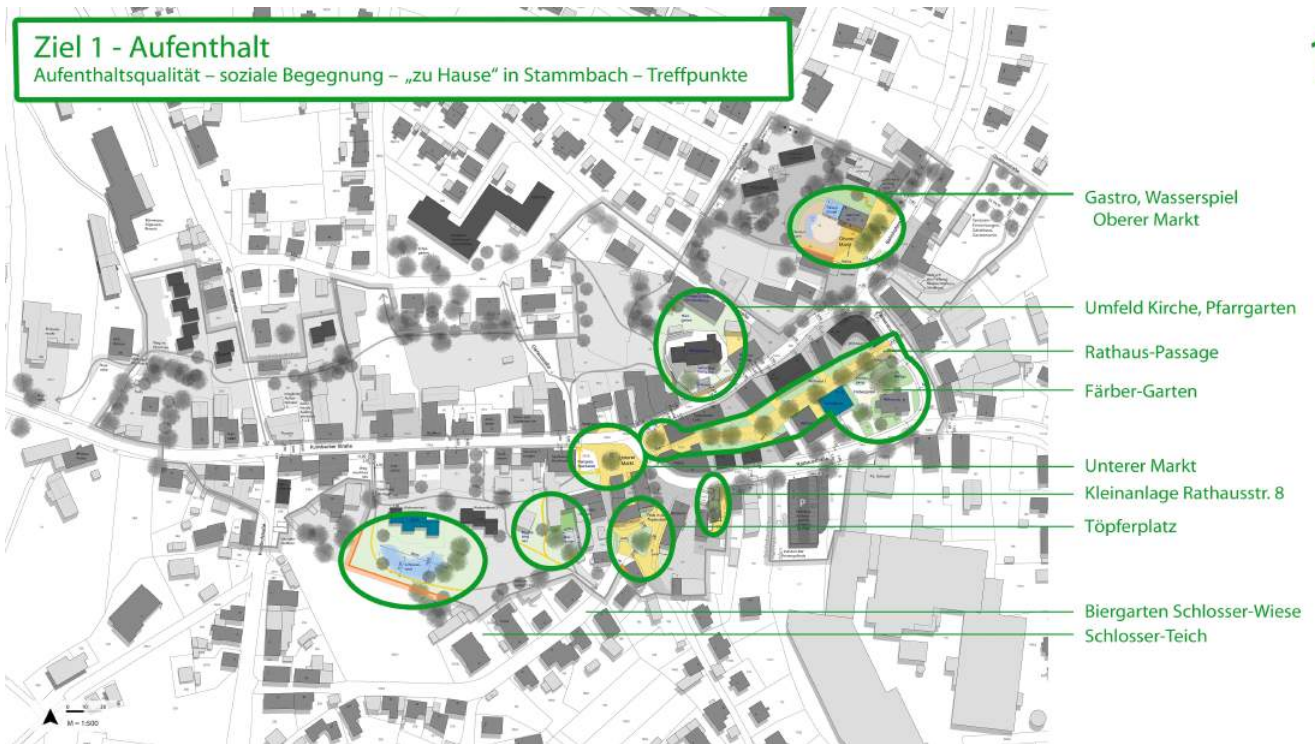
es braucht attraktive Fahrradwege

in Bahnhofstraße zu eng --> nicht geeignet

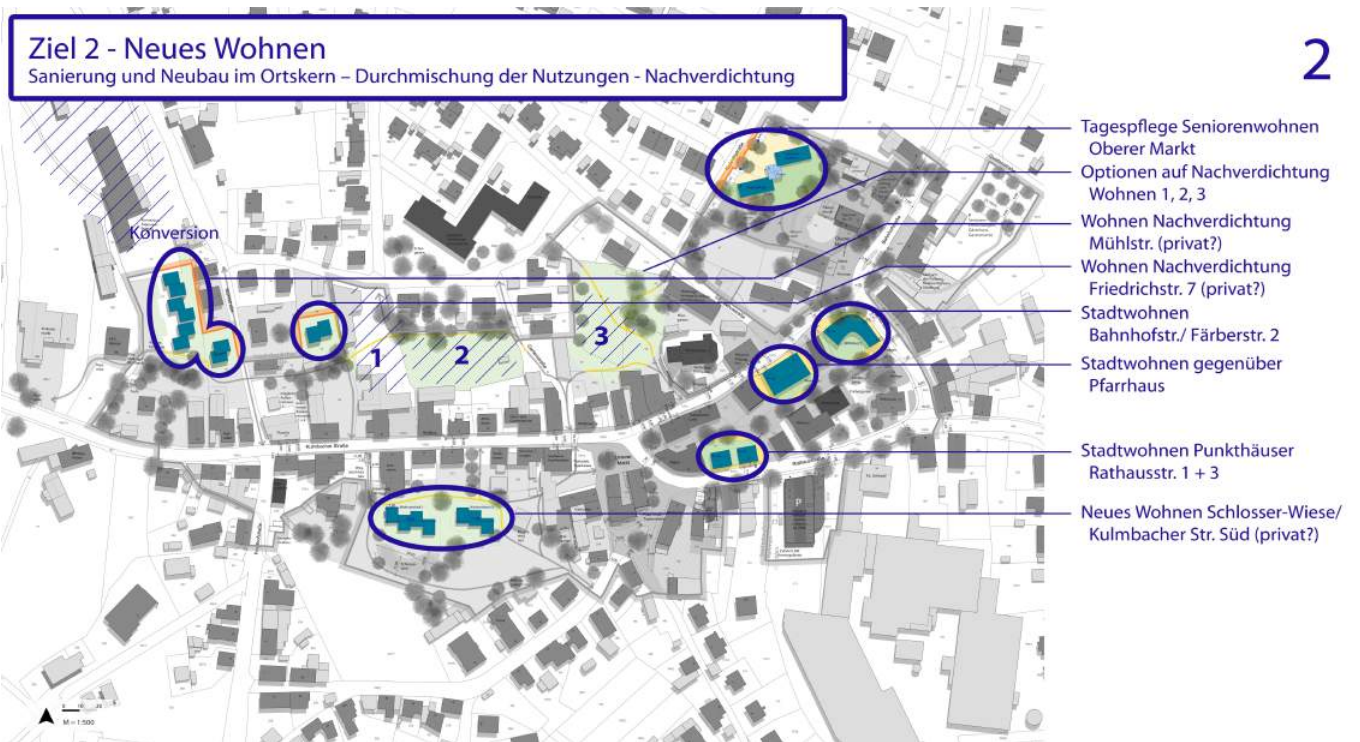
Lenkungsgruppensitzung 7 am 12.05.2021

Thema Städtebaulicher Rahmenplan

1



Ziel 1 - Aufenthalt Aufenthaltsqualität - soziale Begegnung - „zu Hause“ in Stammbach - Treffpunkte		Priorisierung: Mit welchen Maßnahmen erreichen wir dieses Ziel am besten?	
Gastronomie, Wasserspiel Oberer Markt	● ● ●		unterschiedliche Aufenthaltsqualitäten fördern
Umfeld Kirche, Pfarrgarten	● ●	hier findet Begegnung statt	schafft Verbindung
Rathaus-Passage	● ● ● ● ●		Bahnhofstraße mit denken!
Färber-Garten	● ● ●		
Unterer Markt	●		
Kleinanlage Rathausstr. 8			... dass man hier mal stehen bleibt!
Töpferplatz			
Biergarten Schlosser-Wiese			
Schlosser-Teich	● ●		



Ziel 2 - Neues Wohnen
Sanierung und Neubau im Ortskern - Durchmischung der Nutzungen
Priorisierung: Mit welchen Maßnahmen erreichen wir dieses Ziel am besten?

Tagespflege Seniorenwohnen Oberer Markt	● ● ●
Optionen auf Nachverdichtung: Wohnen 1, 2, 3	
Wohnen Nachverdichtung Mühlstr. (privat?)	
Wohnen Nachverdichtung Friedrichstr. 7 (privat?)	
Stadtwohnen Bahnhofstr. / Färberstr. 2	●
Stadtwohnen gegenüber Pfarrhaus	● ●
Stadtwohnen Punkthäuser Rathausstr. 1 + 3	
Neues Wohnen Schlosser-Wiese/ Kulmbacher Str. Süd (privat?)	

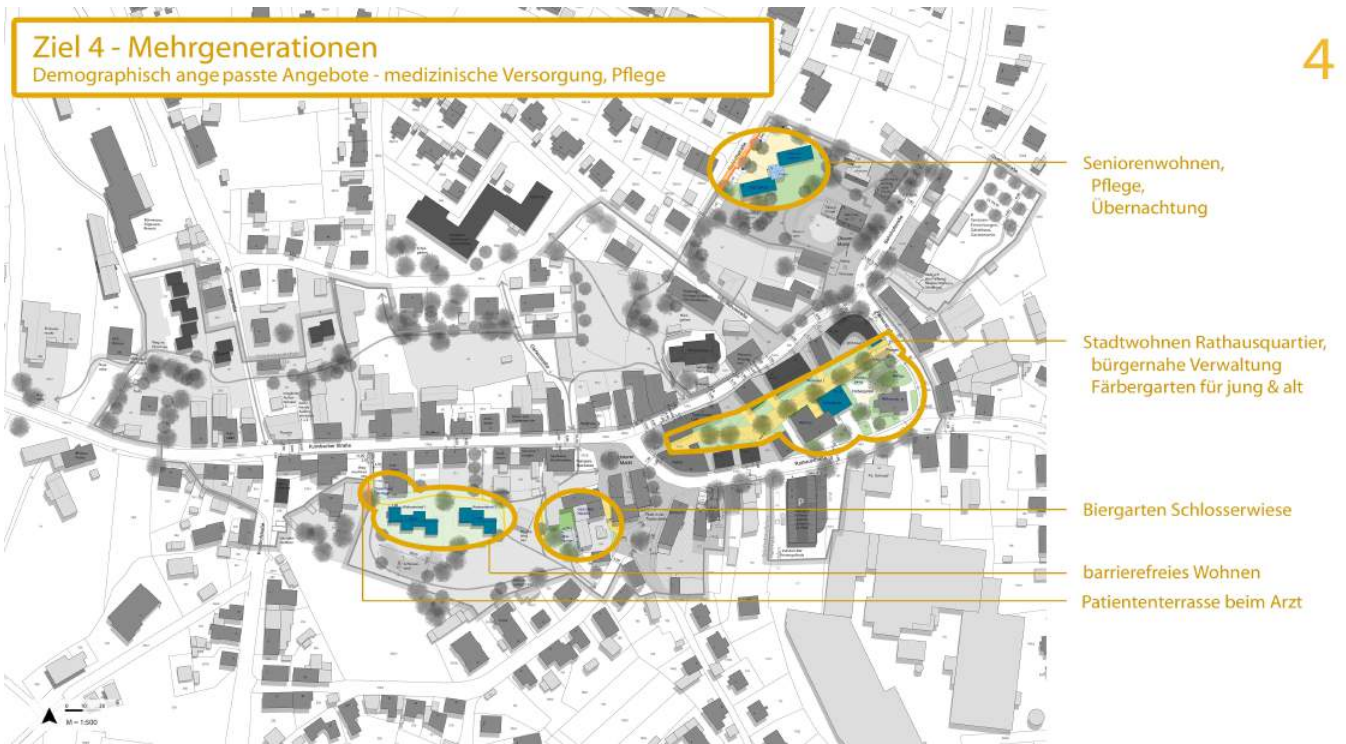
Lenkungsgruppensitzung 7 am 12.05.2021

Thema Städtebaulicher Rahmenplan



Ziel 3 - Mobilität
Innerörtliche Mobilität - Erreichbarkeit, Sicherheit, Wegenetz
 Priorisierung: Mit welchen Maßnahmen erreichen wir dieses Ziel am besten?

Betriebs-Parkplatz/ Besucher Senioren-Einrichtung Kirchhöf	●
Bedarfs-Parkplatz Seniorenwohnen / Tagespflege	
Bedarfsgerechter Umbau Oberer Markt, Barrierefreier Umbau mit Querungshilfe	
Bedarfsgerechter Umbau Bahnhofstraße mit wechselnden Profilbreiten	● ● ●
Neue Rathaus-Passage	
Parkdeck für Rathausquartier, Rathaus, Betriebsparken Fa. Schoepf	●
Färberwege Süd - Unterer Markt - Töpferstr. - Kulmbacher Str.	
Parkscheune Friedhofstr.	●
Färberwege Nord	● ●



Ziel 4 - Mehrgenerationen
Demographisch angepasste Angebote - medizinische Versorgung, Pflege
Priorisierung: Mit welchen Maßnahmen erreichen wir dieses Ziel am besten?

Seniorenwohnen, Pflege, Übernachtung	● ● ●	gesamter Umgriff Seniorenwohnen, Wasserspielplatz, Gastro ...
Stadtwohnen Rathausquartier, bürgernahe Verwaltung, Färbergarten für jung & alt	● ●	
Biergarten Schlosserwiese		
Barrierefreies Wohnen		
Patiententerrasse beim Arzt		

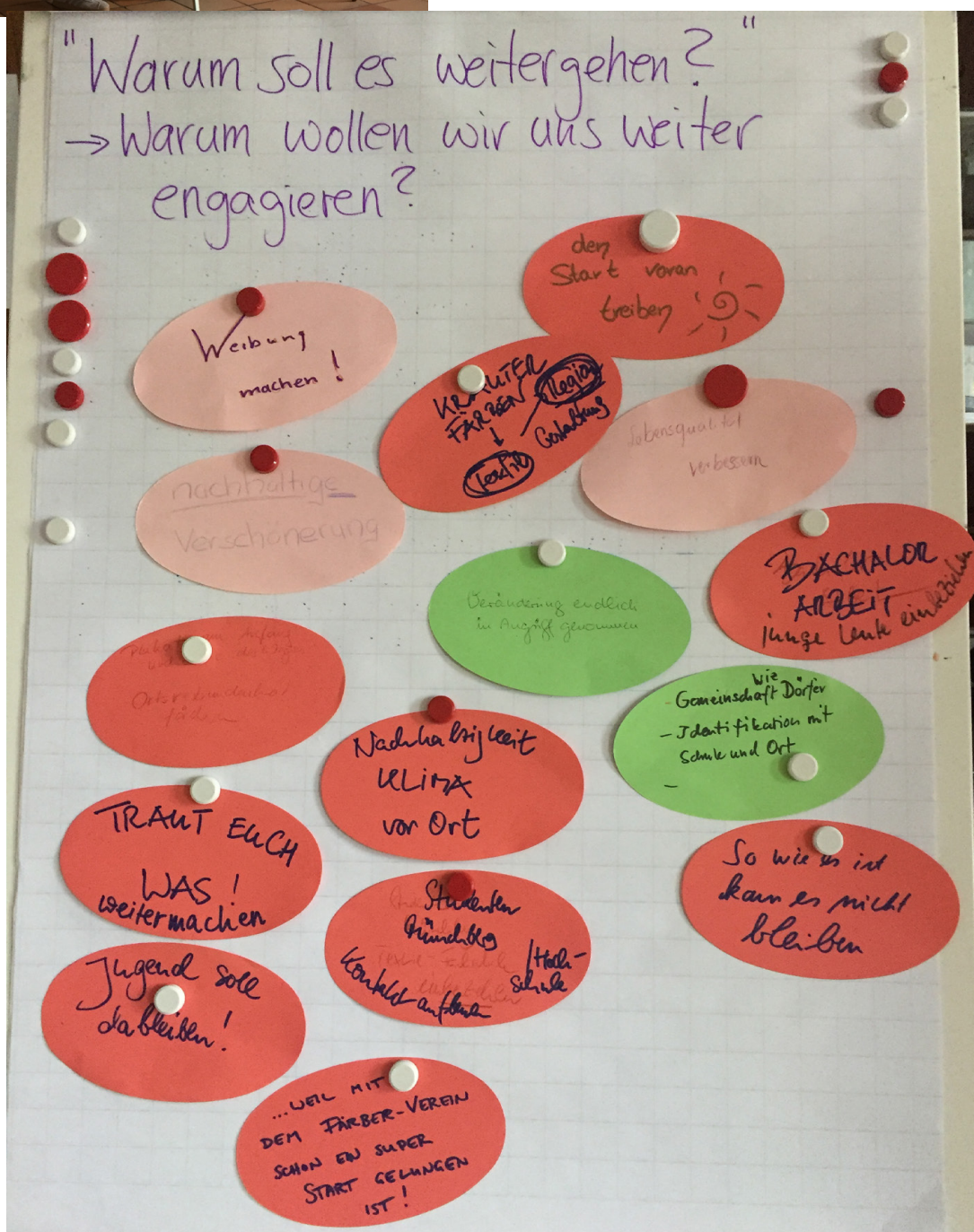


Ziel 5 - Freizeit
 Attraktivität für Freizeit und Naherholung, auch für Besucher
 Priorisierung: Mit welchen Maßnahmen erreichen wir dieses Ziel am besten?

Treffpunkt Oberer Markt, Wasserspielplatz	● ● ●
Färber-Garten, Umweltpädagogik, Treffpunkt	● ● ●
Feierabend, Erholung am Schlosserteich	

Park am Anger --> kurze Wege

Lenkungsgruppensitzung 8 am 23.06.2021 in Präsenz Ausblick auf die ISEK-Abschlussveranstaltung



Lenkungsgruppensitzung 9 am 21.07.2021 in Präsenz
Ortsspaziergang ISEK-Abschlussveranstaltung



Anhang 3: Interkommunale Zusammenarbeit

Es wird zur Unterstützung des ISEKs zusätzlich empfohlen, auch die interkommunale Synergie für Stammbach zu nutzen, um Einzelaspekte der Gemeindeentwicklung gemeinsam mit anderen Allianzgemeinden wirkungsvoll voranzutreiben.

Integrierte Ländliche Entwicklung - ILE

Die integrierte Ländliche Entwicklung ist ein Instrument der Verwaltung für Ländliche Entwicklung in Bayern. Es handelt sich dabei um einen Zusammenschluss benachbarter Gemeinden im ländlichen Raum die ihre Kräfte bündeln, um Ressourcen zu sparen und bessere Erfolge bei gemeinsamen Vorhaben zu erzielen. Das übergeordnete Ziel dabei ist die nachhaltige und eigenständige Entwicklung der Gemeinden. Die Land- und Forstwirtschaft zukunftsorientiert zu unterstützen, die Gemeinden nachhaltig zu stärken, um vitale ländliche Räume zu sichern und öffentliche Vorhaben eigentumsverträglich zu realisieren sind dabei Handlungsfelder, sowie die natürlichen Lebensgrundlagen zu schützen und Kultur zu gestalten.

Bei den sieben Ämtern für Ländliche Entwicklung in Bayern kann Antrag auf Begleitung und Förderung gestellt werden. Für Stammbach ist das Amt für ländliche Entwicklung Oberfranken in Bamberg zuständig. Es können Mittel bereitgestellt werden für das Management und die Umsetzungsbegleitung von ILE-Maßnahmen. Stammbach ist Mitglied der Arbeitsgemeinschaft „Fränkisches Markgrafen- und Bischofsland“.



Logo FMB und Mitgliederkarte

Arbeitsgemeinschaft „Fränkisches Markgrafen- und Bischofsland“

Diese Gemeinschaft besteht aus 14 Kommunen aus den Landkreisen Hof, Kulmbach und Bayreuth und ist 2008 zur Integrierten Ländlichen Entwicklung entstanden. Durch die verstärkte Zusammenarbeit können die Institutionen aufeinander abgestimmt werden, wodurch Aufwand und Kosten eingespart werden und größere Vorhaben möglich und Erfolg bringender werden. Mitglieder sind die Stadt Bad Berneck (BT), Bindlach (BT), Stadt Gefrees (BT), Stadt Goldkronach (BT), Markt Grafengehaig (KU), Gemeinde Harsdorf (KU), Gemeinde Himmelkron (KU), Gemeinde Ködnitz (KU), Markt Marktpleugast (KU), Markt Marktschorgast (KU), Gemeinde Neuenmarkt (KU), Markt Stammbach (HO), Gemeinde Trebgast (KU) und Markt Wirsberg (KU).^{4,5}

1 https://www.stmelf.bayern.de/mam/cms01/landentwicklung/dokumentationen/dateien/le_infokompodium.pdf

2 <https://www.stmelf.bayern.de/landentwicklung/interkommunal/index.php>

3 https://www.himmelkron.de/fileadmin/user_upload/ILE/ILE-Konzept_Juni_2011.pdf

4 <https://www.stmelf.bayern.de/landentwicklung/schwerpunkte/217349/index.php>

5 <https://www.wirsberg.de/wirsberg-von-a-z/ile-fraenkisches-markgrafen-und-bischofsland/ile-fraenkisches-markgrafen-und-bischofsland-ist-jetzt-ein-verein/>

Beispiele für interkommunale Zusammenarbeit

Kernwegenetzkonzept

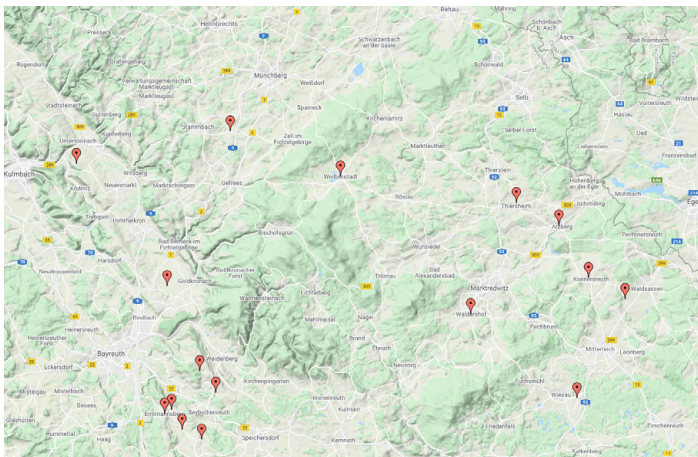
Das Wegenetz für die Landwirtschaft ist lückenhaft und weist zu schmale, sanierungsbedürftige Erschließungswege auf, weshalb ein Kernwegenetzkonzept in Zusammenarbeit mit den Kommunen, zuständigen Vertretern, Planern, Landwirten und Jagdpächtern, Unternehmern usw. ausgearbeitet wurde. Ein Entwurf ist bereits eingereicht und wartet nun darauf genehmigt zu werden.

Hochwasserschutzmaßnahmen

Niederschlagsabflussmodell (NA-Modell)

11 Kommunen (Stammbach gehört dazu) haben sich mit Unterstützung des Wasserwirtschaftsamtes Hof entschieden, ein Niederschlagsabflussmodell in Auftrag zu geben, um für die, in Zukunft stärker thematisierte Hochwasser- und Überschwemmungsproblematik, gerüstet zu sein. Für das Einzugsgebiet Weißer Main von der Quelle bis nach Kauerndorf sollen Berechnungen für HQ10/HQ20, sowie HQ100 Ereignisse erfolgen.

Initiative „boden:ständig“



Initiative „boden:ständig“

Bei boden:ständig handelt es sich um eine Initiative der Bayerischen Verwaltung für Ländliche Entwicklung die auf Freiwilligkeit und Kooperation der Akteure vor Ort baut. Hauptziele der Initiative sind der Schutz von Bodenabtrag und die Vermeidung von Gewässermaßnahmen.

Im ILE FMB Gebiet gehören bereits Flächen des Gemeindegebiets von Bindlach, sowie des Stadtgebiets von Bad Berneck und Goldkronach dazu, da es dort wiederholt zu Bodenaustrag aus den Ackerflächen kommt, der das Grundwasser und auch einzelne Siedlungsbereiche betrifft.

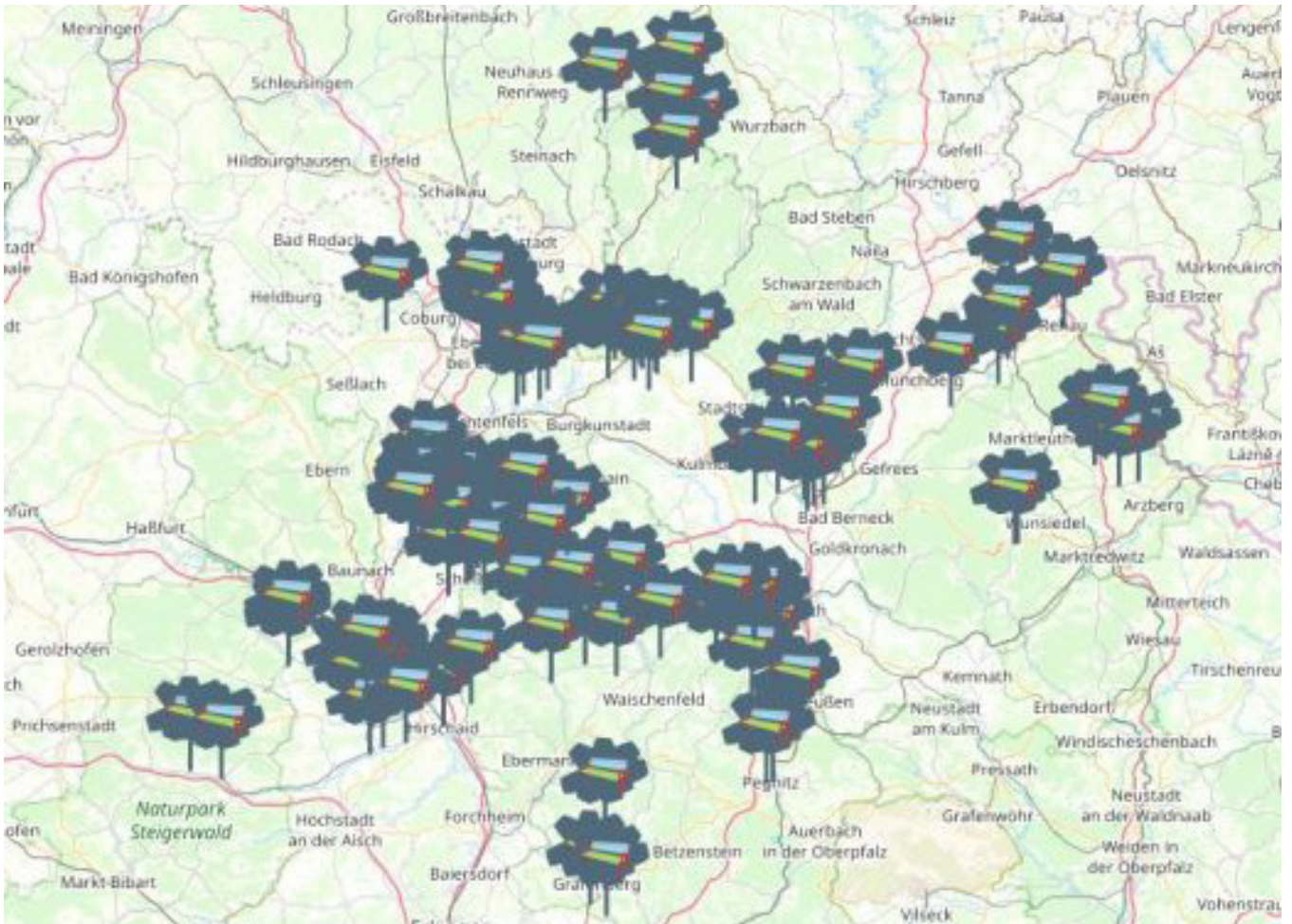
<https://www.boden-staendig.eu/projekte/bad-berneck-bindlach-goldkronach>

Interkommunale Klärschlamm Entsorgung

Da Stammbach und zehn andere der 14 Kommunen, im ILE FMB-Gebiet eine eigene Kläranlage besitzen und die Vorschriften für die Entsorgung des Klärschlammes stetig strenger werden, gibt es Überlegungen diese zusammenzulegen um Kosten zu sparen.

Mitfahrbank

Um das lückenhafte ÖPNV-Netz zu ergänzen, wurden 2018 vom Demografie-Kompetenzzentrum Oberfranken die Bereitstellung von Mitfahrbänken durchgeführt. Dabei handelt es sich um Bänke die auffällig im Oberfranken Offensiv Design gestaltet sind und jeweils in beide Fahrrichtungen an den wichtigen Straßen der Orte stehen.



Grafik Mitfahrbänke

Projektskizze „Blühprojekt“

Im Rahmen der Fortschreibung des ISEK des Marktes Stammbach wird nach wirksamen Maßnahmen zur Stärkung der Innenentwicklung und Attraktivierung der Ortsmitte gesucht. Es geht um die Aufenthaltsqualität, Verbesserung des Erscheinungsbildes und um das zentrale Thema der Nachhaltigkeit und Biodiversität. Der Markt Stammbach entwickelt ein Projekt, das innerhalb der kommunalen Allianz FMB mehrfache Anwendung und Entfaltung erfahren könnte.



Ziele des Projektes „Interkommunale Blüh-Allianz“ sind:

Im Rahmen der ISEK-Aufstellung Stammbach wurde das Thema Blühwiesen und Blühstreifen zur Unterstützung der Artenvielfalt diskutiert und versucht, mit anderen Allianzgemeinden eine strategische Umsetzung zu finden. Dies wurde durchgeführt, um beispielhaft zu zeigen, wie Natur und Landschaft Beiträge zur Lebensqualität in den Allianzgemeinden schaffen kann und somit einen Beitrag zum ISEK liefert.

Die Ziele sind:

- 1 Innerörtliche Aufwertungen mit Stadtgrün (Fassaden, Dächer, Nischen, Brachflächen, mobile Elemente, Ausstattung, vertikales Grün), um die gewünschte Revitalisierung von Leerständen, Straßenräumen und Plätzen nachhaltig zu unterstützen zu können. Oft geht dies auch schon mit geringem und vertretbarem finanziellem Aufwand. Gleichzeitig sind „Mitmachprojekte“ wie das Blühprojekt zur Beteiligung in der Stadtentwicklung bestens geeignet.
- 2 Zahlreiche, oft jahrelang vorgehaltene Baulücken eignen sich auch als Ökoreserven, die in einer Zwischennutzung aktiviert werden können. Hier kann der Blühpakt Bayern unterstützend motivieren.
- 3 Verkehrsnebenflächen, Nischen, kleinere Plätze und unschöne Aufenthaltsorte können zu Blühflächen umgewandelt werden. Dazu werden grundsätzlich geeignete Potenziale aufgezeigt. Als Punkte (Restflächen, Nischen), lineare Strukturen oder Flächen. Den Ortseingängen kommt dabei eine besondere Funktion zu im Sinne der Begrüßung und Vermittlung des Projektinhalts.
- 4 Das Mitmachen der ortsansässigen Gewerbe- und Industriebetriebe als „Blühende Betriebe“ kann weitere wichtige Impulse beisteuern. Hier wird eine Partnerschaft zwischen öffentlicher Hand und privater Initiative zu verfolgen sein.
- 5 Nicht zuletzt spielt die Landwirtschaft als privater Träger von Maßnahmen teilweise innerorts und größtenteils in der freien Feldflur eine ganz erhebliche Rolle. Hier wird vorgeschlagen, über Mittel des Regionalbudgets unter Mitwirkung des ALE Oberfranken und der ILE Beiträge zu liefern. Das Programm „FlurNatur“ kann gegebenenfalls ebenfalls zur Unterstützung eingesetzt werden.

Vorgehensweise:

Der Markt Stammbach könnte Bestandteil seines ISEKs hier sogar als Protagonist mit einem beispielgebenden Projekt auftreten. Das Aufstellen von weiteren Projekten der Allianzkommunen wird ausdrücklich befürwortet. Möglicherweise ist ein Bündnis von vier oder fünf Kommunen für diesen Zweck erreichbar. Eine gute Vermittlung in der Öffentlichkeitsarbeit ist dabei für den Projekterfolg unerlässlich.

Anhang 4: Grüne Infrastruktur - Lebens- und Aufenthaltsqualität

Arbeitsmaterialien Grünausstattung

Mosaiksteine zur Lebensqualität

Man muss in Stammbach nicht lange suchen, um anzufangen! Zum Beispiel mit Baumpflanzungen, Blühflächen, Fassadenbegrünungen und Staudenpflanzungen an Verkehrsnebenflächen usw.

Süd-Osten



Zentrum



Norden



Nord-Osten



Süden



Westen





Bahnhofstraße unterhalb Fa. Nietert, Verkehrsnebenflächen

Anhang 5: Liste der Ortstermine und Gespräche

Termine mit dem Gemeinderat

8x

30.09.2020	19:00 - 21:00	Gemeinderatssitzung: Vorstellung des Büros, Präsentation der Analysen
21.10.2020	19:00 - 21:30	Vorstellung Analyse
11.11.2020	19:00 - 20:30	ISEK, Fokus Ortsmitte, Lenkungsgruppe - Beteiligung
17.11.2020	19:00 - 21:00	Thema Schwerpunkte und Zielfindung
28.01.2021	19:00 - 21:30	Vorstellung Gemeinderat: sämtliche Planunterlagen bis dato; Zwischenbericht ISEK: Innenentwicklung I + II, Verkehr, Stammbach blüht
03.02.2021	19:00 - 21:15	Konzeptvorstellung Oberer Markt, Seniorenwohnen, Mainleus Invest, Wegeverbindung Kurze Wege
06.04.2021	18:00 - 20:15	Vorstellung sämtlicher Planunterlagen seit 28.01.: Themen Mitmach-Projekte, Städtebaulicher Rahmenplan, Verkehr, Bürgerbeteiligung
14.07.2021	19:00 - 21:00	Zusammenfassende Berichterstattung

Termine mit der Lenkungsgruppe

10x

25.11.2020	Einführung
17.12.2020	Innenentwicklung
19.01.2021	Verkehr
24.02.2021	Mitmachprojekte
16.03.2021	Städtebaulicher Rahmenplan
20.04.2021	Verkehr
12.05.2021	Städtebaulicher Rahmenplan
23.06.2021	Zusammenfassung
16.07.2021	Färber-Workshop
21.07.2021	Abschlussveranstaltung ISEK

Abstimmungsvorgänge

85x

Einzelgespräche
Beratungen
Gruppen-Gespräche
Ortstermine

Kirchenvorstand
Abstimmung Landkreis Hof,

Regierung v. Oberfranken, Städtebauförderung

5x

Markt Stammbach, ISEK

Ortliche Präsenz - Umsetzungsbegleitung - Stadtbau

* = teilweise oder ganz - Besondere Leistungen; U = Umsetzungsbegleitung - Umbau; Ö = Örtliche Präsenz zusätzlich, coronabedingt

Nr.	Bemerkung	Datum	Uhrzeit	Inhalt	Interviewpartner	IF-Team
1		23.06.2020	8:30 - 10:00	Örtliche Orientierung, Fotodokumentation	Keine	Raimund Böhlinger
2	* Ö	18.07.2020	12:30 - 17:45	KDK Ortssprezgang	Gemeindeat, Bürger, Fachplaner, Astrid Köppl, Robert Ulzhöfer	Raimund Böhlinger
3		06.08.2020	8:30 - 9:30	Örtliche Bestandsaufnahme	Keine	Raimund Böhlinger
4		04.09.2020	11:00 - 12:30	Ortsbesichtigung	Keine	Raimund Böhlinger
5		30.09.2020	19:00-21:00	Gemeinderatsitzung: Vorstellung des Bios. Präsentation der Analysen	Gemeindeat	Raimund Böhlinger, Lena Bonengel, Julia Ziemer
6	* Ö	16.10.2020	14:00-15:00	Sachstandsbericht	Pfarrerin Fr. Sahlmann	Raimund Böhlinger, Lena Bonengel
7	* U	16.10.2020	9:00-10:00	Grundstück Peunte	Hr. Werner Nüssel (Eigentümer Peunte), Hr. Heiko Nüssel (Sohn)	Raimund Böhlinger, Lena Bonengel
8		16.10.2020	10:00-12:15	Skype Termin: Thema Verkehr	Bürgermeister Hr. Ehrler, Verkehrsplaner Hr. Ulzhöfer, Fr. Hahn (Ortsentwicklung)	Raimund Böhlinger, Lena Bonengel
9		26.10.2020	15:00-16:30	ISEK Städtebauförderung	Fr. Wunderlich, Hr. Heidenfelder (Regierung Oberfranken), Bürgermeister Hr. Ehrler, Fr. Hahn (Bürgeramt/Ortsentwicklung)	Raimund Böhlinger, Lena Bonengel
10		21.10.2020	17:00-18:15	Besichtigung Gemeindehaus und Interview	Pfarrerin Fr. Sahlmann	Raimund Böhlinger, Lena Bonengel, Julia Ziemer
11		21.10.2020	18:15-19:00	Ortsbegehung	Keine	Raimund Böhlinger, Lena Bonengel, Julia Ziemer
12		21.10.2020	19:00-21:30	Gemeinderatsitzung: Vorstellung Analyse	Gemeindeat	Raimund Böhlinger, Lena Bonengel, Julia Ziemer
13	* U	22.10.2020	9:00-11:15	Verkehrsbegehung und Bestandsaufnahme - Aufmaß Straßenprofile - Stichmaße	Bürgermeister Hr. Ehrler, Verkehrsplaner Hr. Ulzhöfer, Fr. Hahn (Ortsentwicklung)	Raimund Böhlinger, Lena Bonengel, Julia Ziemer
14	* U	22.10.2020	11:30-13:00	Besichtigung Peunte und Interview	Hr. Nüssel (Eigentümer Peunte), Fr. Staus (Eigentümerin Nachbargrundstück)	Raimund Böhlinger, Lena Bonengel, Julia Ziemer
15		22.10.2020	13:00-14:15	Interview: Besichtigung Gelände und Betriebsführung	Hr. Nieret (Unternehmer)	Raimund Böhlinger, Lena Bonengel, Julia Ziemer
16		22.10.2020	14:30-14:45	ISEK Lenkungsgruppe, Allgemeines und Einführung	Fr. Hahn (Ortsentwicklung)	Raimund Böhlinger, Lena Bonengel, Julia Ziemer
17		22.10.2020	14:30-15:00	Interview: Fotodokumentation	Keine	Raimund Böhlinger, Lena Bonengel
18		27.10.2020	12:30-15:00	Organisationsstruktur, Vorgehen	Bürgermeister Hr. Ehrler	Raimund Böhlinger, Lena Bonengel, Julia Ziemer
19		27.10.2020	12:30-14:30	Ortsbegehung, Fotodokumentation	Keine	Raimund Böhlinger, Lena Bonengel, Julia Ziemer
20		02.11.2020	16:30-17:30	Skype Termin: Thema ISEK Lenkungsgruppe	Bürgermeister Hr. Ehrler, Fr. Hahn, Fr. Köppl	Raimund Böhlinger, Lena Bonengel
21	* U	04.11.2020	10:00 - 11:45	Interview: Ortstermin Fz. Schöpf	Hr. Krug	Raimund Böhlinger, Lena Bonengel
22		06.11.2020	14:00 - 14:45	Interview: Ortstermin Fr. und Hr. Pfluga	Fr. und Hr. Pfluga (mittlere Mühle)	Raimund Böhlinger, Lena Bonengel
23		11.11.2020	19:00 - 20:30	Skype Termin: SEK Fokus Ortstermin, Lenkungsgruppe - Bereinigung	Gemeindeat, Hr. Ulzhöfer, Fr. Köppl	Raimund Böhlinger, Lena Bonengel, Julia Ziemer
24	* U	12.11.2020	10:30 - 12:00	Gespräch im Rathaus Treptags ILEF/MB	Fr. Ohla (ILEF/MB Allianz-Managerin)	Raimund Böhlinger, Lena Bonengel, Julia Ziemer
25		16.11.2020	9:00 - 10:00	Interview: Seniorenanlagen und Marktplatz der Generationen (MPdS)	Fr. Zimmer (Mitbestimmter für Seniorenrat)	Raimund Böhlinger, Lena Bonengel, Julia Ziemer
26		16.11.2020	10:30 - 11:30	Gespräch: Seniorenanlagen und MPdS	Fr. Hahn (Ortsentwicklung)	Raimund Böhlinger, Lena Bonengel, Julia Ziemer
27		16.11.2020	12:00 - 13:00	Interview: Seniorenanlagen und MPdS, Diakonie	Fr. Andri (ehemalige Pflegeteilnehmerin Diakonie)	Raimund Böhlinger, Lena Bonengel, Julia Ziemer
28		17.11.2020	19:00 - 21:00	Gemeinderatsitzung: Thema Schwepunkte und Zielfindung	Gemeindeat	Raimund Böhlinger, Lena Bonengel, Julia Ziemer, Lum Kik
29		24.11.2020	09:30 - 10:15	Interview Fr. Helga Ludwig, Obst- und Gartenbauwesen	Fr. Helga Ludwig (Gemeindeat)	Raimund Böhlinger, Lena Bonengel
30		24.11.2020	14:00 - 14:45	Gespräch Fr. Sandra Drechsel	Fr. Sandra Drechsel (Spinnasammlung)	Raimund Böhlinger
31		15.00 - 15:30	15:00 - 15:30	Gespräch Hr. Michael Schöffel	Hr. Michael Schöffel (Bürgerstiftung)	Raimund Böhlinger, Lena Bonengel
32	* U	24.11.2020	9:30 - 15:30 (0,45h)	Kartierung Bachfließen, Innerts	Keine	Raimund Böhlinger, Lena Bonengel, Julia Ziemer, Lum Kik
33		25.11.2020	16:00 - 20:00	ISEK Lenkungsgruppe, 1. Treff, Thema Einführung und Innereentwicklung	12 Teilnehmer Lenkungsgruppe	Raimund Böhlinger, Lena Bonengel
34	* U	27.11.2020	10:00 - 10:30	Skype-Treff ILE FMB, Thema Blühpat	Fr. Ohla (ILE FMB Allianz-Managerin)	Raimund Böhlinger, Lena Bonengel
35	* U	03.12.2020	13:30 - 14:00	Innenentwicklung, "Stammbach blüht"	Fr. Sahlmann	Raimund Böhlinger, Lena Bonengel
36	* U	04.12.2020	14:00 - 14:30	Besichtigung Schöpf-Gebäude Rathausstr. 11	Hr. Schubert	Raimund Böhlinger, Lena Bonengel
37		04.12.2020	14:40 - 16:15	Innenentwicklung, aktueller Planstand	Hr. Ehrler	Raimund Böhlinger, Lena Bonengel
38	* U	04.12.2020	15:30 - 16:00	Stammbach blüht, Thema Aktivierung Jugendlicher	Fr. Janina Dill	Raimund Böhlinger, Lena Bonengel
39	* U	05.12.2020	11:30 - 13:00	Blühpat: Rücksprache Hr. Steinberger, Wunschdel	Hr. Steinberger	Raimund Böhlinger, Lena Bonengel
40		05.12.2020	14:00 - 15:00	Blühpat: Informationsgespräch	Kreisfachbeauftragte, Blühpatk Bayern	Raimund Böhlinger, Lena Bonengel, Julia Ziemer, Lum Kik
41		17.12.2020	16:00 - 20:30	ISEK Lenkungsgruppe, 2. Treff, Thema Innereentwicklung	Teilnehmer Lenkungsgruppe	Raimund Böhlinger, Lena Bonengel
42	* U	21.12.2020	17:00 - 18:00	Gespräch zu Wegeführung und Parkschaue, Erschließung Peunte, Friedhofstr. 1	Hr. Klaus Frank und Sahn	Raimund Böhlinger, Lena Bonengel
43		14.01.2021	13:00 - 14:00	Ortstermin Balmhöfstr. 3, Gemeindefr Hr. Riedel	Hr. Riedel	Raimund Böhlinger, Lena Bonengel
44	* U	14.01.2021	14:30 - 15:30	zoom-Konferenz Investorenprojekt Oberer Markt	Bgm. Ehrler, T. Jajana Hahn, Sebastian Türk	Raimund Böhlinger, Lena Bonengel
45	* U	15.01.2021	10:00 - 11:00	Besprechung "Blühender Betrieb" Vortox	Hr. Peter Schmidt, Vortox	Raimund Böhlinger, Lena Bonengel
46		19.01.2021	16:00 - 20:00	ISEK Lenkungsgruppe, 3. Treff, Thema Verkehr	Teilnehmer Lenkungsgruppe	Raimund Böhlinger, Lena Bonengel
47	* U	20.01.2021	11:00 - 12:00	Rücksprache Wegenezzar Peunte Hr. Frank (bei HS-Nr.15), Friedhofstr. 1	Hr. Frank	Raimund Böhlinger, Lena Bonengel
48		20.01.2021	12:00 - 13:15	Rücksprache Hr. Ehrler, Themen Verkehr, Erschließung, Rathausquartier, Friedhofstr. 1, Wegerecht Peunte, Bürgerbeteiligung, Mitrach-Projekte	Hr. Ehrler	Raimund Böhlinger, Lena Bonengel
49	* Ö	26.01.2021	15:45 - 17:45	Rücksprache Hr. Ehrler, Themen Präsentation Gemeinderatsitzung 28.01., Vorstellung ISEK Lenkungsgruppen-Themen, sonstige interne Planungen; Mitrach-Projekte Steige / Rathausstr. 11	Hr. Ehrler	Raimund Böhlinger, Lena Bonengel
50		28.01.2021	19:00 - 21:30	Vorstellung Gemeinderatsitzung: sämtliche Planunterlagen bis dato; Zwischenbericht ISEK; Innereentwicklung I + II, Verkehr; Stammbach blüht	Gemeindeat, Bgm. Hr. Ehrler, Fr. Hahn	Raimund Böhlinger, Lena Bonengel, Lum Kik
51		01.02.2021	11:00 - 12:30	Zwischenstandsbericht ISEK Reg. v. Oberfranken, Erstellung Präsentation, Video-Konferenz	Fr. Heidenfelder (Regierung Oberfranken), Hr. Ehrler, Fr. Hahn	Raimund Böhlinger, Lena Bonengel
52	* Ö	02.02.2021	12:00 - 13:00	Vorbereitung Presseartikel Frankenpost	Fr. Seibert (Frankenpost)	Raimund Böhlinger, Lena Bonengel
53		02.02.2021	13:30 - 14:30	Rücksprache Umfeld Kirche - Gemeindehaus	Fr. Sahlmann	Raimund Böhlinger, Lena Bonengel
54	* U	02.02.2021	15:00 - 16:30	*Kaufraufen/Mitrach-Projekte	Fr. Reichel, Fr. Gern (Forsternreuth)	Raimund Böhlinger, Lena Bonengel

Nicht aufgeführt sind diverse Rücksprachen und Video-Abstimmungs-Vorgänge mit den Fachplänen sowie telefonische Abstimmung mit Projektbeteiligten, Auftraggeber und Betroffenen.

Weiter sind Ortsbesichtigungen und Fotodokumentationen u.ägl. nicht gesondert erfasst.

Für Ortstermine sind Fahrzeiten von 1,5 h/Tagesfahrt zu rechnen.

* = teilweise oder ganz - Besondere Leistungen; U = Umsetzungsbegleitung - Umbau; Ö = Örtliche Präsenz zusätzlich, coronabedingt

Nr.	Bemerkung	Datum	Uhrzeit	Inhalt	Innenverantwortler	IF-Team
55		03.02.2021	19:00 - 21:15	Gemeinderat Stammbach; Konzeptvorstellung Oberer Markt, Seniorenwohnen, Mainlees Invest, Wegeverbindung Kurze Wege	Gemeindeamt, Bgm., Hr. Ehrler, Fr. Hahn, Hr. Turk (Mainlees Invest)	Raimund Böhminger, Lena Bonengel, Lumi Kirk
56	* U	04.02.2021	11:00 - 12:00	Rücksprache LE FNB Interkommunales Projekt	Hr. Schneider, Fr. Olla	Raimund Böhminger, Lena Bonengel
57	* Ö U	09.02.2021	09:30 - 10:30	Vorbereitung Pressartikel Frankenspost, SZ fallen	Fr. Seibert (Frankenspost), Hr. Ehrler	Raimund Böhminger, Lena Bonengel
58		09.02.2021	14:00 - 15:00	Besonderezeitung Begleitung v. Oberfranken und Rückfragen-Klärung	Hr. Heidenfelder (Begleitung Oberfranken), Hr. Ehrler, Fr. Hahn	Raimund Böhminger, Lena Bonengel
59	* U	16.02.2021	13:00 - 13:30	Gespräch Grundschule Stammbach	Fr. Sabina Wehler (Leitung Grundschule), Fr. Anja Engelhardt (stellvertretende Schulleitung), Fr. Pamela Michel (Leitung des Offenen Ganztagsunterrichts)	Raimund Böhminger, Lena Bonengel
60		16.02.2021	14:00 - 14:30	ehemalige Ladenbestände zu Textilverarbeitung und -verarbeitung	Fr. Christa Hofmann	Raimund Böhminger, Lena Bonengel, Lumi Kirk
61		16.02.2021	14:45 - 15:30	Bürgerstiftung, gelieferte Textilmeldern	Fr. und Hr. Schöffel	Raimund Böhminger, Lena Bonengel, Lumi Kirk
62		18.02.2021	18:00 - 18:45	Bürgerchaftliches Engagement	Hr. Benker	Raimund Böhminger, Lena Bonengel, Lumi Kirk
63	* U	24.02.2021	10:00 - 11:30	2. Rücksprache zum Gebäude Rathausstr. 1, Eigentum der Fa. Schoepf	Hr. Krug, Fa. Schoepf	Raimund Böhminger, Lena Bonengel
64	* U	24.02.2021	10:30 - 11:30	Rücksprache mit Eigentümer "Schlosser-Wiese" / Punkte, Hr. Nüssel, für Folgespräch mit ihm und seinem Sohn Werner Nüssel	Hr. Werner Nüssel	Raimund Böhminger, Lena Bonengel
65		24.02.2021	18:00 - 20:30	ISEK Lenkungsgruppe 4. Treff, Thema Mitrach-Projekte	Teilnehmer Lenkungsgruppe	Raimund Böhminger, Lena Bonengel
66		10.03.2021	10:00 - 12:00	Interne Besprechung Thema Verkehr und Mobilität	Bgm., Hr. Ehrler, Fr. Hahn, Hr. Ullhöfer	Raimund Böhminger, Lena Bonengel
67		10.03.2021	14:00 - 15:00	Interne Besprechung Thema Seniorenwohnen	Bgm., Hr. Ehrler, Fr. Hahn, Hr. Turk (Mainlees Invest), Matthias Schmidt (Architekt)	Raimund Böhminger, Lena Bonengel
68		16.03.2021	18:00 - 20:15	ISEK Lenkungsgruppe 5. Treff, Thema ISEK - Städtebaulicher Rahmenplan, Rückkopplung	Teilnehmer Lenkungsgruppe	Raimund Böhminger, Lena Bonengel
69	* U	18.03.2021	15:30 - 16:30	Informations-Gespräch Mitrach-Projekte und Filber-Wege	Fr. Reichel, Fr. Geim	Raimund Böhminger, Lena Bonengel
70	* U	18.03.2021	17:30 - 18:30	Informations-Gespräch 1. Vorsitzende Obst- und Gartenbauverein, Mitrachprojekte und Filber-Wege	Fr. Ludwig	Raimund Böhminger, Lena Bonengel
71		24.03.2021	10:00 - 11:00	Video-Vorbereitung für Gemeinderatsitzung	Hr. Ehrler, Fr. Hahn, Fr. Köppl, Hr. Ullhöfer	Raimund Böhminger, Lena Bonengel, Lumi Kirk
72	* U	25.03.2021	13:30 - 14:30	Büchlichen-Besprechung, LRA Hof	LPV Hof, Fr. Saller, Fr. Kaske	Raimund Böhminger, Lena Bonengel
73	* U	25.03.2021	15:00 - 15:45	Gespräch Peintre-Schlosser-Wiese, Wegeführung	Hr. Nüssel	Raimund Böhminger, Lena Bonengel
74	* U	25.03.2021	17:00 - 17:30	Firma Schoepf, Klärung Grundstück Rathausstr. 11	Hr. Krug, Fa. Schoepf	Raimund Böhminger, Lena Bonengel
75	* U	25.03.2021	18:00 - 19:00	Büchliche Kirchenhöhe, Fl.-Nr. 70 / Fl.-Nr. 72, Wegestück-Verbindung Filberwege zur Schule	Hr. Reichel	Raimund Böhminger, Lena Bonengel
76	* Ö	25.03.2021	19:30 - 20:30	Vonstellung Kirchenvorstand	Kirchenvorstand, Fr. Sahnmann	Raimund Böhminger, Lena Bonengel
77		06.04.2021	18:00 - 20:15	Vorstellung Gemeinderat: sämtliche Planunterlagen seit 2011, Themen Mitrach-Projekte, Städtebaulicher Rahmenplan, Verkehr, Bürgerbeteiligung	Gemeindeamt, Bgm., Hr. Ehrler, Fr. Hahn	Raimund Böhminger, Lena Bonengel, Lumi Kirk
78	* U	09.04.2021	10:30 - 12:00	Interne Besprechung Themen ISEK - Städtebaulicher Rahmenplan, Mitrach-Projekte, Fördergeber	Bgm., Hr. Ehrler	Raimund Böhminger, Lena Bonengel
79		09.04.2021	13:00 - 13:30	Rücksprache Wegeverbindung Kirchhofquartier Filber-Wege und angrenzende	Hr. Reichel, Fr. Geim	Raimund Böhminger, Lena Bonengel
80		09.04.2021	14:00 - 15:15	Fußwegeverbindung, Fl.-Nr. 70 (Hr. Reichel), Fl.-Nr. 72 (Fr. Schmidt)	Fr. Reichel, Fr. Geim	Raimund Böhminger, Lena Bonengel
81		20.04.2021	18:00 - 20:15	ISEK Lenkungsgruppe 6. Treff, Thema Verkehr	Teilnehmer Lenkungsgruppe	Raimund Böhminger, Lena Bonengel
82	* U	21.04.2021	9:00 - 10:15	Besichtigung Oberer Markt	Hr. Schötter, Hr. Schmidt, Hr. Turk	Raimund Böhminger, Cordula Klein, Lena Bonengel
83		28.04.2021	10:00 - 11:00	2. Zwischenbericht Begleitung v. Oberfranken	Hr. Heidenfelder (Begleitung Oberfranken), Hr. Ehrler, Fr. Hahn	Raimund Böhminger, Lena Bonengel
84	* U	30.04.2021	10:00 - 11:30	Rücksprache Verkehrsinfrastruktur Bähnstraße, Kreisstraße - Landratsamt Hof	Hr. Wälzel, Hr. Ullhöfer, Hr. Ehrler, Fr. Hahn	Raimund Böhminger, Lena Bonengel
85		30.04.2021	12:00 - 12:45	Besprechung mit Fr. Zammert, Seniorenbeauftragte - Themen Mehrgenerationen, Bänke-Weg	Fr. Zammert	Raimund Böhminger, Lena Bonengel
86	* U	11.05.2021	15:00 - 16:30	Besprechung "In neareste begeben" und weitere Förderprogramme	Hr. Ehrler, Fr. Hahn	Raimund Böhminger, Lena Bonengel
87	* Ö	12.05.2021	11:45 - 13:30	Presse-Termin Stammbach	Fr. Seibert, Fr. Hahn, Hr. Krug, Fr. D. Reichel, Fr. Geim, Fr. Wohlhab, Hr. Reichel	Raimund Böhminger, Lena Bonengel
88		12.05.2021	18:00 - 20:30	ISEK Lenkungsgruppe 7. Treff, Thema ISEK - Städtebaulicher Rahmenplan	Teilnehmer Lenkungsgruppe	Raimund Böhminger, Lena Bonengel, Lumi Kirk
89		27.06.2021	18:00 - 19:30	Rücksprache mit den Schönfarbern	Mitglieder und Interessierte der Schönfarber	Raimund Böhminger, Lena Bonengel, Lumi Kirk
90		14.06.2021	9:00 - 10:00	Rücksprache zu den Schönfarbern, Klärung Offener Fragen mit dem Rathaus	Hr. Ehrler, Fr. Hahn	Raimund Böhminger, Lena Bonengel
91		16.06.2021	16:00 - 18:00	Einsatz Büchliche Schulweg	Hermann Reichel, Maschwinning, teilw. Mitglieder und in interessierte der Schönfarber	Raimund Böhminger, Lena Bonengel
92		17.06.2021	17:00 - 19:00	ISEK Lenkungsgruppe 8. Treff, Thema "die Schönfarber - Stammbach 21" und Ortsratssitzung am 21.07.2021	Mitglieder und Interessierte der Schönfarber	Raimund Böhminger, Lena Bonengel, Lumi Kirk
93		23.06.2021	18:00 - 20:30	ISEK Lenkungsgruppe 9. Treff, Thema "die Schönfarber - Stammbach 21"	Teilnehmer Lenkungsgruppe und Mitglieder "die Schönfarber - Stammbach 21"	Raimund Böhminger, Lena Bonengel, Lumi Kirk
94		29.06.2021	14:00 - 15:00	Besprechung mit Peter Reichenbach und Michaela Ostermann in Bezug auf Schönfarber-Vorklopp	Peter Reichenbach, Michaela Ostermann	Raimund Böhminger, Lena Bonengel
95		14.07.2021	19:00 - voraus, 21:00	Vorstellung Gemeinderat: Vorstellung Abschluss ISEK und Fokus auf sämtliche Planunterlagen seit 06.04.	Gemeindeamt, Bgm., Hr. Ehrler, Fr. Hahn	Raimund Böhminger, Lena Bonengel, Isabel Rico Ruiz

Nicht aufgeführt sind diverse Rücksprachen und Video-Abstimmungs-Vorgänge mit den Fachplänen sowie telefonische Abstimmung mit Projektberechtigten, Auftraggeber und Betroffenen. Weiter sind Ortsbesichtigungen und Foto-Dokumentationen u. dgl. nicht gesondert erfasst. Für Ortsstermine sind Fahrzeiten von 1,5 je Tagesfahrts zu rechnen.

Abbildungsverzeichnis

Soweit nicht anders gekennzeichnet, wurden alle Fotografien, Grafiken und Pläne vom Büro iF ideenFinden erstellt.

- Abb. 01 Fotoaufnahme vom Juli 2021 beim Färber-Workshop im Färber-Garten der Rathausstr. 11 - Aufnahme: Frankenpost, Patrick Findeiß, 16.07.2021
- Abb. 02 FNP Markt Stambach - Das ISEK bezieht sich auf den Kernort Stambach - Grundlage vom Markt Stambach
- Abb. 03 Bezugsrahmen ISEK Stambach
- Abb. 04 Im Dialog mit den Bürgern - Ortsspaziergänge
- Abb. 05 Zeitplan ISEK-Prozess, Stand September 22 - Grafik von iF
- Abb. 06 Mitfahr-Bank Stambach - eigene Fotografie, aufgenommen am 23.06.2020
- Abb. 07 Markierungen als Ergebnis der ISEK Arbeits- und Lenkungsgruppe - Kartengrundlage aus: Geoportal Bayernatlas
- Abb. 08 Raumstruktur Oberfranken - aus: http://www.oberfranken-ost.de/media/files/karte_oberfranken_ost_raumstruktur.pdf
- Abb. 09 Verortung Stambach - aus: <https://geoportal.bayern.de/bayernatlas/?lang=de&topic=ba&bgLayer=atkis&catalogNodes=11,122>
- Abb. 10 Stambach im Bundesnetz der Autobahnen - aus: https://www.autobahn.de/fileadmin/Autobahn_GmbH/Zentrale/Pdf_Downloads/Karten/Karte_Strassennetz_Autobahn_GmbH-090420.pdf
- Abb. 11 ILE FMB - aus: <http://www.ile-fmb.de/seite/583345/vorstellung-der-ile.html>
- Abb. 12 FNP Kernort Stambach - Grundlage vom Markt Stambach
- Abb. 13 Impressionen aus Stambach - Foto-Aufnahmen von iF, aufgenommen zwischen August 2020 und September 2021
- Abb. 14 Fleisnitz, Dorferneuerung 2010 - eigene Fotografie, aufgenommen am 27.10.2020
- Abb. 15 Fleisnitz, 700-Jahr-Feier 2017 - eigene Fotografie, aufgenommen am 27.10.2020
- Abb. 16 traditionelles Gehöft in Querenbach mit Windkraftanlage im Hintergrund - eigene Fotografie, aufgenommen am 06. November 2020
- Abb. 17 Grafiken Demografie - Grafiken aus: Bayerisches Landesamt für Statistik
- Abb. 18 Alterspyramide, Stand 2019 - Demographie-Spiegel für Bayern; Bestellnr. A182CB 201851; Markt Stambach, Berechnungen bis 2031, Hrsg. im Juli 2019
- Abb. 19 Übersicht Sozialräume und Treffpunkte - eigene Grafik, in Anlehnung an Webkarte Geoportal Bayernatlas
- Abb. 20 In der Foto-Aufnahme aus dem Jahre 2019 sieht man Mitglieder aus allen Vereinen der Marktgemeinde. - <https://www.frankenpost.de/inhalt.muenchberg-oktoberfest-gefuehle-in-stambach.aae5edaf-f127-4f35-80b4-ac969faafc29.html>
- Abb. 21 Sanieretes Gebäude, Durchgeführt durch die Villa Schmidt-Stiftung - <https://www.witzgall-bau.de/referenzen/item/11-villa-schmidt-stambach>
- Abb. 22 Luftaufnahme vom Bikepark in Stambach - <https://www.radquartier.com/parks/referenzen/mountainbike-park-stambach>
- Abb. 23 Bürger stiften Zukunft - <https://www.buergerstiftung-stambach.de>
- Abb. 24 Marktplatz der Generationen - www.stmas.bayern.de
- Abb. 25 Industriebetriebe in Stambach - Foto-Aufnahmen von iF, aufgenommen zwischen August 2020 und September 2021
- Abb. 26 Sozialversicherungspflichtig beschäftigte Arbeitnehmer seit 2013 - Statistik der Bundesagentur für Arbeit
- Abb. 27 Arbeitslosenzahlen seit 2012 - Statistik der Bundesagentur für Arbeit
- Abb. 28 Beschäftigungszahlen- Statistik der Bundesagentur für Arbeit
- Abb. 29 Lohn- und Einkommensteuerstatistik seit 2007 - Statistik der Bundesagentur für Arbeit
- Abb. 30 Verarbeitendes Gewerbe sowie Bergbau und Gewinnung von Steinen und Erden sowie Gewerbeanzeigen seit 2012 - Statistik der Bundesagentur für Arbeit
- Abb. 31 Bauhauptgewerbe seit 2014 - Statistik der Bundesagentur für Arbeit
- Abb. 32 Markt Stambach - Überlagerung von Daten des Marktes Stambach mit DWG
- Abb. 33 Betriebsgrößenstruktur in der Landwirtschaft 2003, 2006, 2007, 2010 und 2016 - Statistik der Bundesagentur für Arbeit
- Abb. 34 Kurzumtriebsplantagen Bayern- Statistik der Bundesagentur für Arbeit
- Abb. 35 Der Weissenstein - <https://www.infranken.de/freizeit-tourismus/sehenswuerdigkeiten/eklogit-turm-auf-dem-weissenstein-ist-weltweit-einzigartig-art-5052575>
- Abb. 36 Marienkirche Stambach - <https://www.stambach.de/familienparadies/freizeit-und-sport/sehenswuerdigkeiten/evangelische-marktkirche>
- Abb. 37 Fotoaufnahme der Friedhofskirche - <https://www.stambach-evangelisch.de/friedhofskirche/>
- Abb. 38 Im Waldkloster Muttodaya - <https://muttodaya.org/muttodaya/home.php?lang=DEU&page=fcec5625-06d6-4e5d-86d8-7f7c6cf4521b>
- Abb. 39 Kanate - <https://www.frankenwald-tourismus.de/de/poi/detail/5ddd39056e38671b2bbc21a9#gallery-2>
- Abb. 40 Blumenschmuck in Weickenreuth - <https://www.frankenwald-tourismus.de/de/gastro/detail/5c17b752975acb147a8f2f4f#gallery>
- Abb. 41 Theater-Aufführung - <http://www.felsenbuehne-waldstein.de/Felsenbuehne/2008/Fotos2016.htm>
- Abb. 42 Jean-Paul-Denkmal - <https://www.fichtelgebirge.bayern/detail/id=5f15fb17312b0c5876933bd9>
- Abb. 43 Villa Marteau - https://www.haus-marteau.de/files/02_Informationen/Haus_Marteau/hausmarteau.php?nav=8&subnav=50
- Abb. 44 Schriftzug in Helmbrechts - <https://www.textilmuseum.de/>
- Abb. 45 Aufführung Kulturwelten - <https://pro-hof.de/2016/08/kulturwelten-54-veranstaltungen-mit-regionalen-und-internationalen-stars/>
- Abb. 46 Plan Bahnverbindungen - https://www.bahn.de/p/view/mdb/bahnintern/fahrplan_und_buchung/streckenplaene/mdb_325752_Inp_bayern_webdatei.pdf
- Abb. 47 Verkehrsmengen im Ortskern - PSLV
- Abb. 48 Verkehrssimulation Bahnhofstraße - Rathausstraße - Färberstraße als Entscheidungshilfe - PSLV
- Abb. 49 Logo - <https://www.gemeindewerke-stambach.de/Home.htm>
- Abb. 50 Karte aus dem Energie-Atlas des Bayern-Atlas - <https://geoportal.bayern.de/energieatlas-karten/?wicket-crypt=mpbXNjvpwJw>
- Abb. 51 Sinnvoll genutzte Dachlandschaft - <https://lembeck-nietert.de/de/unser-unternehmen.html>
- Abb. 52 Anlage Fleisnitz - <https://public.meteocontrol.de/dashboard/system/A6TTC/rZ8XJHK7Td>
- Abb. 53 Marktgemeindegebiet Stambach Windkraft - aus: GeoPortal BayernAtlas
- Abb. 54 Lage Windkrafträder - aus: GeoPortal BayernAtlas
- Abb. 55 Lage Windkrafträder - aus: GeoPortal BayernAtlas
- Abb. 56 Historische Situation - Grundmuster der Ortsentstehung - aus: GeoPortal BayernAtlas
- Abb. 57 Raumbildung und Proportionen - 3D-Visualisierung iF
- Abb. 58 Strukturanalyse Ortskern
- Abb. 59 Der Obere Marktplatz. Blick Richtung Süden
- Abb. 60 Bahnhofstr. 21 und 23
- Abb. 61 Stambach leuchtet - temporäre Nutzung des Unteren Marktplatzes für Events und Veranstaltungen - Fotoaufnahme Markt Stambach
- Abb. 62 Ideenskizze/ Vision für exponierte Freifläche mit Blick auf das Ortszentrum - Blick von Kindertagesstätte

- Abb. 63 Blick von der Blumenau in Richtung Ortskern
- Abb. 64 Entfernungen vom Altort
- Abb. 65 Altersklassen-Informationen - aus: Geoportal Bayernatlas; grafische Aufbereitung iF
- Abb. 66 Leerstände als Bestandserfassung, Momentaufnahme Oktober 2020
rot = Leerstand,
gelb = stark unternutzt
- Abb. 67 15 ha Flächenreserven
- Abb. 68 Baulücken Kernbereich (Nord)
- Abb. 69 Baulücken Markt Stammbach (Süd)
- Abb. 70 Auszug aus Arbeitskarten FNP-Fortschreibung, Stand August 2021
- Abb. 71 Auszug aus Arbeitskarten FNP-Fortschreibung, Stand August 2021
- Abb. 72 Denkmalpflegerische Interessen - aus: KDK 2020, Conn und Giersch
- Abb. 73 Förmlich festgelegtes Sanierungsgebiet - Grundlage vom Markt Stammbach zur Verfügung gestellt
- Abb. 74 Kanäle der Kommunikation und Öffentlichkeitsarbeit
- Abb. 75 Zusammensetzung der Lenkungsgruppe
- Abb. 76 Zeitbudget
- Abb. 77 Beispiel-Aufnahme aus einer digitalen Lenkungsgruppensitzung mit Umfrage - digitales Format via zoom Video
- Abb. 78 Wege-Verlauf Bürger-Rundgang
- Abb. 79 Treffpunkt im Färber-Garten vor dem Spaziergang
- Abb. 80 Anschließende Station an der Bahnhofstraße 21
- Abb. 81 Enge Gehsteige auf der Bahnhofstraße
- Abb. 82 Am Färber-Weg zwischen von der Kirche zur Schule
- Abb. 83 Im neu gestalteten Schulgarten
- Abb. 84 Abschluss-Runde am Sportplatz
- Abb. 85 Skizzen Wegeverlauf Färber-Wege mit Zeitschiene
- Abb. 86 Visualisierungen Färber-Wege
- Abb. 87 Beispiel-Artikel aus der Frankenpost
- Abb. 88 Das Gebäude der Rathausstraße 11 mit Garten im Frühjahr 2021
- Abb. 89 Vision Bürger-Projekt
- Abb. 90 Logo die Schönfärber - Stammbach 21 - Erstellt durch Tatjana Hahn, Markt Stammbach
- Abb. 91 Logo Sevengardens, offizielles Logo von Sevengardens - gestellt durch Peter Reichenbach
- Abb. 92 Färber-Workshop - Foto von iF
- Abb. 93 Michaela Ostermann rechts im Bild - Foto von iF
- Abb. 94 Färber-Pflanzen - Foto von iF
- Abb. 95 Ergebnis einer Färbung mit Pflanzen - Foto von iF
- Abb. 96 Färber-Workshop - Foto von iF
- Abb. 97 Artikel aus der Frankenpost, Juli 2021
- Abb. 98 Flyer zur öffentlichen Bekanntmachung Färber-Workshop und Ortsspaziergang - Flyer erstellt durch Claus Pedall
- Abb. 99 Färber-Wege
- Abb. 100 Straßenraumprofile Rathausquartier
- Abb. 101 Vision
- Abb. 102 Modenschau mit Recycling-Material in der Schule Stammbach, organisiert durch den Obst- und Gartenbauverein - Foto: Obst- und Gartenbauverein Stammbach - Fotos von Helga Ludwig, Stammbach
- Abb. 103 Grün- und Freiflächen
- Abb. 104 Grundstückseigentümer
- Abb. 105 Aufenthaltsqualität in Stammbach - mit Foto-Aufnahmen „Stammbach leuchtet“ des Marktes Stammbach und Foto-Aufnahmen von iF, aufgenommen zwischen September 2020 und August 2021
- Abb. 106 Kulmbacher Straße
- Abb. 107 Firma Schoepf
- Abb. 108 Entfernungen
- Im Anhang:
Logo FMB und Mitgliederkarte
Markierung boden:ständig - <https://www.boden-staendig.eu/projekte/karte>
Grafik Mitfahrbänke - <https://www.demographie-oberfranken.de/de/mitfahrbanken/Infos-und-FAQs.php>
Stammbachs Mitfahrbank, aufgenommen im Sommer 2020
Blühprojekt

Abbildungsverzeichnis

Abbildung 1: Blick auf Stammbach

Abbildung 2: Kulmbacher Straße

Abbildung 3: Mühlstraße Tempo 20

Abbildung 4: Lage im Raum mit ausgewählten Zählstellen, Kartengrundlage Bayerische Vermessungsverwaltung

Abbildung 5: Verkehrsentwicklung DTV-Werte in und um Stammbach

Abbildung 6: Parken am Straßenrand Kulmbacher Straße

Abbildung 7: Bahnhof Stammbach

Abbildung 8: Mitfahrerbank in Stammbach

Abbildung 9: Überörtliche Radwegebeschilderung in Stammbach

Abbildung 10: Verkehrszellen mit Einwohnern

Abbildung 11: Lage der Zählstellen der Knotenstromzählungen

Abbildung 12: Tagespegel K1, Grundlage Zählung vom 15.09.2020

Abbildung 13: Tagespegel K2, Grundlage Zählung vom 15.09.2020

Abbildung 14: Tagespegel K3, Grundlage Zählung vom 15.09.2020

Abbildung 15: Knotenströme Morgenspitze 7.00 – 8.00 Uhr

Abbildung 16: Knotenströme Mittagsspitze 11.45 – 12.45 Uhr

Abbildung 17: Knotenströme Abendspitze 16.15 – 17.15 Uhr

Abbildung 18: Knoten 1 Abendspitze 16.15 – 17.15 Uhr

Abbildung 19: Streckenbelastung, Kfz-Verkehr 24 Stunden

Abbildung 20: Streckenbelastung, Schwerverkehr 24 Stunden

Abbildung 21: Ziel-/Quellverkehr nach Verflechtungsorten

Abbildung 22: Durchgangsverkehr zwischen den drei Zufahrten zur Ortsmitte

Abbildung 23: Verkehrsmittelwahl der Stammbacher Bevölkerung

Abbildung 24: Einwohnerprognose Stammbach und Umgebung in absoluten Zahlen

Abbildung 25: Einwohnerprognose Stammbach und Umgebung in Prozentwerten

Abbildung 26: Planfall PF0 – heutige Regelungen

Abbildung 27: Planfall PF1 – Einbahnstraßen Bahnhofstraße Ost - West

Abbildung 28: Planfall PF2 – Einbahnstraßen Bahnhofstraße Ost – West, Färberstr. Süd Nord..

Abbildung 29: Planfall PF3 – kompletter Einbahnstraßenring im Ortskern

Abbildung 30: Beispiel Engstelle in Gefrees

Abbildung 31: Beispiel Engstelle in Burgberg

Abbildung 32: Beispiel Engstelle in Feuchtwangen

Abbildung 33: Flexibus Krumbach

Tabellenverzeichnis:

Tabelle 1: DTV-Werte von 1995-2015 in und um Stammbach (Datengrundlage: Verkehrsmengenkarte des Freistaats Bayern, Oberste Baubehörde (1995, 2000, 2005, 2010, 2015))

Tabelle 2: Stärken und Schwächen aus der Bestandsanalyse

Planverzeichnis:

Plan 1: Straßenklassifizierung nach RASSt06 mit Verkehrsmagneten

Plan 2: Bestand Straßen- und Wegenetz nach Straßenverkehrsordnung

Plan 3: Straßenquerschnitte

Plan 4: Bestand – Parkmöglichkeiten

Plan 5: Bestand – Bushaltestellen und Einzugsbereiche

Plan 6: Maßnahmenvorschlag Bahnhofstraße

Plan 7: Fahrkurvenprüfung Oberer Markt Lastzug/Sattelzug

Plan 8: Fahrkurvenprüfung Unterer Markt Lastzug/Sattelzug

Anlagen:

Anlage 1: ÖPNV

Literaturverzeichnis - Internetquellen, Literatur, Broschüren und sonstige Quellen

In den Berichten des ISEKs und des Städtebaulichen Rahmenplans lassen sich folgende Quellen finden:

- Aktion Fläche - <https://aktion-flaeche.de/luft-nach-innen>, aufgerufen am 02.09.2021
- Bürger Energie Pro Region - <http://www.xn--brgerenergieproregion-8hc.de/>, aufgerufen am 14.07.2021
- die Schönfärber Stambach 21 - [https://www.facebook.com/SchoenfaerberStambach/?hc_ref=ARRHzEeJzSJKxn5Aa-_H6y-A1dynR7zdHFj_Y29BO14v7ZinRkT5NjkkL1oZ3XaKluY&fref=nf&__xts__\[0\]=68.ARDmqx_Q5rP2qy-ztEAsx2SKbDJD62PWPZG3QMxTejgc-8LN3WCGGtqwFVTODHl-60pMJAdBlopCtA-e-fftUJDTm2vjgfbfEGnLBKtt7UsRUamDD6sBpSQ_OcUvrJ5JEGwR80YM_8BqWd2Vrc7pdK6L-IEMxkOKEUVkwOjJIXUIoY5o-EnHJqYDDaYNLa-UqeZ9ndp27znbbCchlFD306wbGSaifNidX_8SlwJVmy_S57uWHlaLQVu8IECeOfPGSdpb-LDaazskQlg2FV4o031RVLmUaBYWWhU-iZfh1xVgJIG-UTQY&__tn__=kC-R](https://www.facebook.com/SchoenfaerberStambach/?hc_ref=ARRHzEeJzSJKxn5Aa-_H6y-A1dynR7zdHFj_Y29BO14v7ZinRkT5NjkkL1oZ3XaKluY&fref=nf&__xts__[0]=68.ARDmqx_Q5rP2qy-ztEAsx2SKbDJD62PWPZG3QMxTejgc-8LN3WCGGtqwFVTODHl-60pMJAdBlopCtA-e-fftUJDTm2vjgfbfEGnLBKtt7UsRUamDD6sBpSQ_OcUvrJ5JEGwR80YM_8BqWd2Vrc7pdK6L-IEMxkOKEUVkwOjJIXUIoY5o-EnHJqYDDaYNLa-UqeZ9ndp27znbbCchlFD306wbGSaifNidX_8SlwJVmy_S57uWHlaLQVu8IECeOfPGSdpb-LDaazskQlg2FV4o031RVLmUaBYWWhU-iZfh1xVgJIG-UTQY&__tn__=kC-R), aufgerufen am 09.09.2021
- Felsenbühne Waldstein - <http://www.felsenbuehne-waldstein.de/Felsenbuehne/2008/Fotos2016.htm>; , aufgerufen am 02.09.2021
- Fichtelgebirge Bayern - <https://www.fichtelgebirge.bayern/detail/id=5f15fb17312b0c5876933bd9>, aufgerufen am 18.08.2021
- Frankenpost - www.frankenpost.de/inhalt.stambach-zuzuege-von-jungen-familien-aus-ganz-bayern.1b1efc73-dba0-4ef3-872b-3af1ecb75efb.html, aufgerufen am 17.09.2021
- Frankenpost - <https://www.frankenpost.de/region/muenchberg/Im-Alter-mitten-im-Leben;art2441,7322541>, aufgerufen am 21.07.2021
- Frankenwald Tourismus - <https://www.frankenwald-tourismus.de/de/orte/detail/5a54904c975a16f4a1461094>, aufgerufen am 02.09.2021
- Frankenwald Tourismus - <https://www.frankenwald-tourismus.de/de/poi/detail/5ddd39056e38671b2bbc21a9#gallery-2>, aufgerufen am 08.09.2021
- Frankenwald Tourismus - <https://www.frankenwald-tourismus.de/de/orte/detail/5a54904c975a16f4a1461094>, aufgerufen am 02.09.2021
- Frankenwald Tourismus - <https://www.frankenwald-tourismus.de/de/poi/detail/5ddd39056e38671b2bbc21a9>, aufgerufen am 07.09.2021
- Frankenwald Tourismus - <https://www.frankenwald-tourismus.de/de/gastro/detail/5c17b752975acb147a8f2f4f#gallery>, aufgerufen am 02.09.2021
- Gemeindewerke Stambach - <https://www.gemeindewerke-stambach.de/>, aufgerufen am 02.09.2021
- Geoportal Bayernatlas - https://geoportal.bayern.de/bayernatlas/?lang=de&topic=pl_bau&bgLayer=atkis&E=692217.36&N=5558169.61&zoom=12&catalogNodes=1&layers=d0e7d4ea-62d8-46a0-a54a-09654530beed, aufgerufen am 27.07.2021
- Google - <https://www.google.de/maps/place/95236+Stambach/@50.1481489,11.6677066,13z/data=!3m1!4b1!4m5!3m4!1s0x47a10bba5c5a20fd:0x641d85430af112dc!8m2!3d50.1452007!4d11.6900326>, aufgerufen am 13.09.2021
- Handelsregister - https://www.handelsregister.de/rp_web/search.do, aufgerufen am 27.07.2021
- Haus Marteau - <https://www.haus-marteau.de/>, aufgerufen am 13.09.2021
- Haus Marteau - https://www.haus-marteau.de/files/02_Informationen/Haus_Marteau/hausmarteau.php?nav=8&subnav=50, aufgerufen am 13.09.2021
- Himmelkron - https://www.himmelkron.de/fileadmin/user_upload/ILE/ILE-Konzept_Juni_2011.pdf, aufgerufen am 18.08.2021
- Hofer Landbus - <https://hofer-landbus.de/>, aufgerufen am 18.08.2021
- inFranken - <https://www.infranken.de/freizeit-tourismus/sehenswuerdigkeiten/eklogit-turm-auf-dem-weissenstein-ist-weltweit-einzigartig-art-5052575>, aufgerufen am 27.07.2021
- Integriertes Städtebauliches Entwicklungskonzept, ISEK 2006
- Jean Paul Weg Oberfranken - <https://www.ich-geh-wandern.de/jean-paul-weg-oberfranken>, aufgerufen am 27.07.2021
- Jugendtreff Pur - <http://jugendtreff-pur.de/index.php?id=7>, aufgerufen am 02.09.2021
- KM Bayern - <https://www.km.bayern.de/schule/5774.html>, aufgerufen am 27.07.2021
- Kommunales DenkmalKonzept, KDK Stambach, 2020
- Köppel, Astrid: Beteiligungsprozess ISEK Stambach, 2020/2021
- Marktplatz der Generationen - <http://www.marktplatzdergenerationen.de/prozessbegleitung/>, aufgerufen am 27.07.2021
- Markt Stambach - Evangelische Marktkirche - <https://www.stambach.de/familienparadies/freizeit-und-sport/sehenswuerdigkeiten/evangelische-marktkirche>, aufgerufen am 27.07.2021
- Markt Stambach Kinderbetreuung und Bildung - www.stambach.de/familienparadies/kinderbetreuung-und-bildung, aufgerufen am 13.09.2021
- Markt Stambach Kindertagesstätten - <https://www.stambach.de/familienparadies/kinderbetreuung-und-bildung/kindertagesstaetten>, aufgerufen am 13.09.2021
- Markt Stambach Vereine - <https://www.stambach.de/familienparadies/vereine-verbaende-institutionen/vereinsregister>, aufgerufen am 02.09.2021
- Markt Stambach Ärzte - <https://www.stambach.de/familienparadies/gesundheits/aerzte-und-heilberufe>, aufgerufen am 13.09.2021
- Markt Stambach Abfall - <https://www.stambach.de/buergerservice/ver-und-entsorgung/abfall-und-wertstoffe>, aufgerufen am 02.09.2021
- Markt Stambach Apotheke - <https://www.stambach.de/familienparadies/gesundheits/apotheke>, aufgerufen am 27.07.2021
- Markt Stambach Krankenhäuser - <https://www.stambach.de/familienparadies/gesundheits/krankenhaeuser>, aufgerufen am 13.09.2021
- Markt Stambach Offene Ganztageschule - <https://www.stambach.de/familienparadies/kinderbetreuung-und-bildung/offene-ganztagschule>, aufgerufen am 13.09.2021
- Markt Stambach Radeln und Wandern - <https://www.stambach.de/familienparadies/freizeit-und-sport/radeln-und-wandern>, aufgerufen am 18.08.2021
- Markt Stambach Essen und Trinken - <https://www.stambach.de/bauen-und-wohnen/gastronomie-und-uebernachtung/essen-und-trinken>, aufgerufen am 27.07.2021
- Markt Stambach Waldkloster - <https://www.stambach.de/familienparadies/freizeit-und-sport/sehenswuerdigkeiten/waldkloster-muttodaya>, aufgerufen am 02.09.2021
- Markt Stambach Senioren - <https://www.stambach.de/familienparadies/senioren/seniorenmitarbeiter>, aufgerufen am 13.09.2021

Markt Stambach Übernachten - <https://www.stambach.de/bauen-und-wohnen/gastronomie-und-uebernachtung/uebernachten>, aufgerufen am 18.08.2021

Muttodaya - <https://muttodaya.org/muttodaya/home.php?lang=DEU&page=fcec5625-06d6-4e5d-86d8-7f7c6cf4521b>, aufgerufen am 02.09.2021

Münchberg - <https://www.muenchberg.de/strukturierte-daten/unterkuenfte/biohof-stroessner/>, aufgerufen am 02.09.2021

Münchberg - <https://www.muenchberg.de/erleben/tourismus/uebernachtung/>, aufgerufen am 02.09.2021

Region Nordbayern - www.nordbayern.de/region/erlangen/dormitz-wird-marktplatz-der-generationen-1.9693535, aufgerufen am 12.08.2021

Schule Oberfranken - https://www.schule-oberfranken.de/index.php?article_id=265&schulnummer=5774, aufgerufen am 18.08.2021

STMAS - www.stmas.bayern.de/senioren/kommunen/generationenmarkt.php, aufgerufen am 18.08.2021

Sozialministerium Bayern - www.bayern.de/sozialministerin-schreyer-kleine-gemeinden-im-demografischen-wandel-begleiten-auch-vier-gemeinden-in-oberbayern-sind-ab-februar-2020-dabei-senioren, aufgerufen am 02.09.2021

Statistik der Bundesagentur für Arbeit - Tabellen, Arbeitsmarkt kommunal, Nürnberg, Januar 2021

Stambach Friedhofskirche - <https://www.stambach-evangelisch.de/friedhofskirche/>, aufgerufen am 18.08.2021

Stadt Hof - https://www.hof.de/hof/hof_deu/hotels-und-gasthoefe-h.html#a34677, aufgerufen am 13.09.2021

STMELF - https://www.stmelf.bayern.de/mam/cms01/landentwicklung/dokumentationen/dateien/le_infokompodium.pdf, aufgerufen am 27.07.2021

STMELF - <https://www.stmelf.bayern.de/landentwicklung/interkommunal/index.php>, aufgerufen am 27.07.2021

STMELF - <https://www.stmelf.bayern.de/landentwicklung/schwerpunkte/217349/index.php>, aufgerufen am 27.07.2021

Textilmuseum Helmbrechts - <https://www.textilmuseum.de/>, aufgerufen am 02.09.2021

Tourist Info Broschüre Stadt Hof

TZ Fichtelgebirge - <https://www.tz-fichtelgebirge.de/de/wandern/jean-paul-weg/>, aufgerufen am 02.09.2021

Tourist Info Stadt Hof

Vorbereitende Untersuchung zur Städtebauförderung, Markt Stambach, 2004

Wirsberg - <https://www.wirsberg.de/wirsberg-von-a-z/ile-fraenkisches-markgrafen-und-bischofsland/ile-fraenkisches-markgrafen-und-bischofsland-ist-jetzt-ein-verein/>, aufgerufen am 27.07.2021