

Breitbandportal Bayern

Gemeinde Stambach

Übersicht über die derzeitige Breitband-Nutzung und gemeldeten Bedarf

Erstellt am: 07.06.2010

Zuständig als Breitbandpate

Arno Drews

Mail: arno.drews@stammach.de

Tel: 09256-96009-17

Rathausstraße 7

95236 Stammach

Übersicht Gemeinde Stammach

Nutzer	Meldungen	Unterversorgt (<1 MBit)	Erhöhter Bedarf
Unternehmen	9	5	7
Landwirtschaftliche Betriebe	8	8	8
Öffentliche Einrichtungen	0	0	0
Haushalte	47	29	0

Derzeitige Technologie (Mehrfachnennung möglich)	Meldungen
Telefon-Modem:	6
ISDN	7
DSL	47 unter 0,5: 12 0,5 bis 1: 15 1 bis 3: 6 3 bis 6: 6 6 bis 10: 0 über 10: 3
WLAN	9
WiMAX	0
GSM/UMTS	1
Kabel	0
Satellit	0

Standleitung	0	unter 0,5: 0 0,5 bis 1: 0 1 bis 3: 0 3 bis 6: 0 6 bis 10: 0 über 10: 0
Sonstiges	0	unter 0,5: 0 0,5 bis 1: 0 1 bis 3: 0 3 bis 6: 0 6 bis 10: 0 über 10: 0
Kein Internet	3	

Übersicht der Ortsteile Stammbach

- Abendhut
- Altpoppenreuth
- Altstammbach
- Buheckeinsel
- Buheckmühle
- Bugeinsel b. Tennersreuth
- Fleisnitz
- Fleisnitzmühle
- Förstenreuth
- Gundlitz
- Hampelshof
- Hartmannseinsel
- Herrnschrot
- Hohenbuchen
- Horlachen
- Höflein
- Höhlmühle
- Kirschbaum
- Kropfeinsel
- Kropfmühle
- Lindenhof
- Loh
- Metzlesdorf
- Mittlereinsel



- Oberbuch
- Obereinzel
- Obertennersreuth
- Oelschnitz
- Pumphaus a.Wildenhof
- Querenbach
- Reba
- Rindlas
- Röhrigeinzel
- Schützenhaus
- Senftenhof
- Sickenreuth
- Siedlung a.d.Gundlitzer-Straße
- Stammbach
- Steinfurth
- Tennersreuth
- Untereinzel
- Weickenreuth
- Weißenstein
- Wildenhof
- Winklas

Ortsteil Abendhut

Keine Meldungen erfasst

Ortsteil Altpoppenreuth

Keine Meldungen erfasst

Ortsteil Altstammbach

Keine Meldungen erfasst

Ortsteil Bucheckeinzel

Keine Meldungen erfasst

Ortsteil Bucheckmühle

Keine Meldungen erfasst

Ortsteil Bugeinzel b.Tennersreuth

Keine Meldungen erfasst

Ortsteil Fleisnitz

Nutzer	Meldungen	Unterversorgt (<1 MBit)	Erhöhter Bedarf
Unternehmen	0	0	0
Landwirtschaftliche Betriebe	0	0	0
Öffentliche Einrichtungen	0	0	0
Haushalte	2	2	0

Derzeitige Technologie (Mehrfachnennung möglich)	Meldungen	
Telefon-Modem:	1	
ISDN	0	
DSL	1	unter 0,5: 0 0,5 bis 1: 1 1 bis 3: 0 3 bis 6: 0 6 bis 10: 0 über 10: 0



WLAN	0	
WiMAX	0	
GSM/UMTS	0	
Kabel	0	
Satellit	0	
Standleitung	0	unter 0,5: 0 0,5 bis 1: 0 1 bis 3: 0 3 bis 6: 0 6 bis 10: 0 über 10: 0
Sonstiges	0	unter 0,5: 0 0,5 bis 1: 0 1 bis 3: 0 3 bis 6: 0 6 bis 10: 0 über 10: 0
Kein Internet	0	

Ortsteil Fleisnitzmühle

Keine Meldungen erfasst

Ortsteil Förstenreuth

Nutzer	Meldungen	Unterversorgt (<1 MBit)	Erhöhter Bedarf
Unternehmen	1	1	0
Landwirtschaftliche Betriebe	1	1	1
Öffentliche Einrichtungen	0	0	0
Haushalte	6	6	0

Derzeitige Technologie (Mehrfachnennung möglich)	Meldungen	
Telefon-Modem:	2	
ISDN	2	
DSL	3	unter 0,5: 2 0,5 bis 1: 0 1 bis 3: 0 3 bis 6: 0 6 bis 10: 0 über 10: 0
WLAN	0	
WiMAX	0	
GSM/UMTS	0	
Kabel	0	
Satellit	0	
Standleitung	0	unter 0,5: 0 0,5 bis 1: 0 1 bis 3: 0 3 bis 6: 0 6 bis 10: 0 über 10: 0
Sonstiges	0	unter 0,5: 0 0,5 bis 1: 0 1 bis 3: 0 3 bis 6: 0



		6 bis 10: 0 über 10: 0
Kein Internet	1	

Begründung für erhöhten Bedarf in Unternehmen, Landwirtschaftlichen Betrieben, Öffentlichen Einrichtungen

- 3 bis 6 MBit/s: "ohne Begründung"

Ortsteil Gundlitz

Nutzer	Meldungen	Unterversorgt (<1 MBit)	Erhöhter Bedarf
Unternehmen	0	0	0
Landwirtschaftliche Betriebe	1	1	1
Öffentliche Einrichtungen	0	0	0
Haushalte	3	0	0

Derzeitige Technologie (Mehrfachnennung möglich)	Meldungen	
Telefon-Modem:	0	
ISDN	0	
DSL	4	unter 0,5: 0 0,5 bis 1: 0 1 bis 3: 3 3 bis 6: 0 6 bis 10: 0 über 10: 0
WLAN	1	
WiMAX	0	
GSM/UMTS	0	
Kabel	0	
Satellit	0	
Standleitung	0	unter 0,5: 0 0,5 bis 1: 0 1 bis 3: 0 3 bis 6: 0 6 bis 10: 0 über 10: 0
Sonstiges	0	unter 0,5: 0 0,5 bis 1: 0 1 bis 3: 0 3 bis 6: 0 6 bis 10: 0 über 10: 0
Kein Internet	0	



Begründung für erhöhten Bedarf in Unternehmen, Landwirtschaftlichen Betrieben, Öffentlichen Einrichtungen

- 1 bis 3 MBit/s: "ohne Begründung"

Ortsteil Hampelshof

Keine Meldungen erfasst

Ortsteil Hartmannseinzeln

Keine Meldungen erfasst

Ortsteil Herrnschrot

Keine Meldungen erfasst

Ortsteil Hohenbuchen

Nutzer	Meldungen	Unterversorgt (<1 MBit)	Erhöhter Bedarf
Unternehmen	0	0	0
Landwirtschaftliche Betriebe	0	0	0
Öffentliche Einrichtungen	0	0	0
Haushalte	1	0	0

Derzeitige Technologie (Mehrfachnennung möglich)	Meldungen	
Telefon-Modem:	0	
ISDN	0	
DSL	0	unter 0,5: 0 0,5 bis 1: 0 1 bis 3: 0 3 bis 6: 0 6 bis 10: 0 über 10: 0
WLAN	1	
WiMAX	0	
GSM/UMTS	0	
Kabel	0	
Satellit	0	
Standleitung	0	unter 0,5: 0 0,5 bis 1: 0 1 bis 3: 0



		3 bis 6: 0 6 bis 10: 0 über 10: 0
Sonstiges	0	unter 0,5: 0 0,5 bis 1: 0 1 bis 3: 0 3 bis 6: 0 6 bis 10: 0 über 10: 0
Kein Internet	0	

Ortsteil Horlachen

Keine Meldungen erfasst

Ortsteil Höflein

Keine Meldungen erfasst

Ortsteil Höhmühle

Keine Meldungen erfasst

Ortsteil Kirschbaum

Keine Meldungen erfasst

Ortsteil Kropfeinzel

Nutzer	Meldungen	Unterversorgt (<1 MBit)	Erhöhter Bedarf
Unternehmen	0	0	0
Landwirtschaftliche Betriebe	0	0	0
Öffentliche Einrichtungen	0	0	0
Haushalte	1	0	0

Derzeitige Technologie (Mehrfachnennung möglich)	Meldungen
Telefon-Modem:	0
ISDN	0
DSL	0 unter 0,5: 0 0,5 bis 1: 0 1 bis 3: 0 3 bis 6: 0 6 bis 10: 0 über 10: 0
WLAN	1
WiMAX	0
GSM/UMTS	0
Kabel	0
Satellit	0



Standleitung	0	unter 0,5: 0 0,5 bis 1: 0 1 bis 3: 0 3 bis 6: 0 6 bis 10: 0 über 10: 0
Sonstiges	0	unter 0,5: 0 0,5 bis 1: 0 1 bis 3: 0 3 bis 6: 0 6 bis 10: 0 über 10: 0
Kein Internet	0	

Ortsteil Kropfmühle

Keine Meldungen erfasst

Ortsteil Lindenhof

Keine Meldungen erfasst

Ortsteil Loh

Nutzer	Meldungen	Unterversorgt (<1 MBit)	Erhöhter Bedarf
Unternehmen	0	0	0
Landwirtschaftliche Betriebe	0	0	0
Öffentliche Einrichtungen	0	0	0
Haushalte	1	0	0

Derzeitige Technologie (Mehrfachnennung möglich)	Meldungen	
Telefon-Modem:	0	
ISDN	0	
DSL	1	unter 0,5: 0 0,5 bis 1: 0 1 bis 3: 1 3 bis 6: 0 6 bis 10: 0 über 10: 0
WLAN	1	
WiMAX	0	
GSM/UMTS	0	
Kabel	0	
Satellit	0	
Standleitung	0	unter 0,5: 0 0,5 bis 1: 0 1 bis 3: 0 3 bis 6: 0 6 bis 10: 0 über 10: 0



Sonstiges	0	unter 0,5: 0 0,5 bis 1: 0 1 bis 3: 0 3 bis 6: 0 6 bis 10: 0 über 10: 0
Kein Internet	0	

Ortsteil Metzlesdorf

Keine Meldungen erfasst

Ortsteil Mittlereinzel

Nutzer	Meldungen	Unterversorgt (<1 MBit)	Erhöhter Bedarf
Unternehmen	0	0	0
Landwirtschaftliche Betriebe	0	0	0
Öffentliche Einrichtungen	0	0	0
Haushalte	1	1	0

Derzeitige Technologie (Mehrfachnennung möglich)	Meldungen	
Telefon-Modem:	1	
ISDN	0	
DSL	0	unter 0,5: 0 0,5 bis 1: 0 1 bis 3: 0 3 bis 6: 0 6 bis 10: 0 über 10: 0
WLAN	0	
WiMAX	0	
GSM/UMTS	0	
Kabel	0	
Satellit	0	
Standleitung	0	unter 0,5: 0 0,5 bis 1: 0 1 bis 3: 0 3 bis 6: 0 6 bis 10: 0 über 10: 0
Sonstiges	0	unter 0,5: 0 0,5 bis 1: 0 1 bis 3: 0 3 bis 6: 0



		6 bis 10: 0 über 10: 0
Kein Internet	0	

Ortsteil Oberbuch

Keine Meldungen erfasst

Ortsteil Obereinzeln

Keine Meldungen erfasst

Ortsteil Obertennersreuth

Keine Meldungen erfasst

Ortsteil Oelschnitz

Nutzer	Meldungen	Unterversorgt (<1 MBit)	Erhöhter Bedarf
Unternehmen	3	3	3
Landwirtschaftliche Betriebe	1	1	1
Öffentliche Einrichtungen	0	0	0
Haushalte	3	3	0

Derzeitige Technologie (Mehrfachnennung möglich)	Meldungen	
Telefon-Modem:	0	
ISDN	0	
DSL	7	unter 0,5: 0 0,5 bis 1: 7 1 bis 3: 0 3 bis 6: 0 6 bis 10: 0 über 10: 0
WLAN	0	
WiMAX	0	
GSM/UMTS	0	
Kabel	0	
Satellit	0	
Standleitung	0	unter 0,5: 0 0,5 bis 1: 0 1 bis 3: 0

		3 bis 6: 0 6 bis 10: 0 über 10: 0
Sonstiges	0	unter 0,5: 0 0,5 bis 1: 0 1 bis 3: 0 3 bis 6: 0 6 bis 10: 0 über 10: 0
Kein Internet	0	

Begründung für erhöhten Bedarf in Unternehmen, Landwirtschaftlichen Betrieben, Öffentlichen Einrichtungen

<ul style="list-style-type: none"> - 6 bis 10 MBit/s: "Übertragungsrate zu langsam, Datenaustausch über 2 MB sehr schwierig, kein internationaler Standard für Kommunikationssoftware" - über 10 MBit/s: "ohne Begründung" - über 10 MBit/s: "ohne Begründung" - über 10 MBit/s: "ohne Begründung"
--

Ortsteil Pumphaus a.Wildenhof

Keine Meldungen erfasst

Ortsteil Querenbach

Keine Meldungen erfasst

Ortsteil Reba

Keine Meldungen erfasst

Ortsteil Rindlas

Nutzer	Meldungen	Unterversorgt (<1 MBit)	Erhöhter Bedarf
Unternehmen	0	0	0
Landwirtschaftliche Betriebe	0	0	0
Öffentliche Einrichtungen	0	0	0
Haushalte	1	0	0

Derzeitige Technologie (Mehrfachnennung möglich)	Meldungen	
Telefon-Modem:	0	
ISDN	0	
DSL	1	unter 0,5: 0 0,5 bis 1: 0 1 bis 3: 1 3 bis 6: 0 6 bis 10: 0 über 10: 0
WLAN	0	
WiMAX	0	
GSM/UMTS	0	
Kabel	0	
Satellit	0	
Standleitung	0	unter 0,5: 0 0,5 bis 1: 0 1 bis 3: 0



		3 bis 6: 0 6 bis 10: 0 über 10: 0
Sonstiges	0	unter 0,5: 0 0,5 bis 1: 0 1 bis 3: 0 3 bis 6: 0 6 bis 10: 0 über 10: 0
Kein Internet	0	

Ortsteil Röhrigeinzel

Keine Meldungen erfasst

Ortsteil Schützenhaus

Keine Meldungen erfasst

Ortsteil Senftenhof

Keine Meldungen erfasst

Ortsteil Sickenreuth

Keine Meldungen erfasst

Ortsteil Siedlung a.d.Gundlitzer-Straße

Keine Meldungen erfasst

Ortsteil Stammbach

Nutzer	Meldungen	Unterversorgt (<1 MBit)	Erhöhter Bedarf
Unternehmen	4	0	3
Landwirtschaftliche Betriebe	0	0	0
Öffentliche Einrichtungen	0	0	0
Haushalte	17	8	0

Derzeitige Technologie (Mehrfachnennung möglich)	Meldungen
Telefon-Modem:	1
ISDN	4
DSL	15 unter 0,5: 1 0,5 bis 1: 1 1 bis 3: 1 3 bis 6: 6 6 bis 10: 0 über 10: 3
WLAN	3
WiMAX	0

GSM/UMTS	1	
Kabel	0	
Satellit	0	
Standleitung	0	unter 0,5: 0 0,5 bis 1: 0 1 bis 3: 0 3 bis 6: 0 6 bis 10: 0 über 10: 0
Sonstiges	0	unter 0,5: 0 0,5 bis 1: 0 1 bis 3: 0 3 bis 6: 0 6 bis 10: 0 über 10: 0
Kein Internet	1	

Begründung für erhöhten Bedarf in Unternehmen, Landwirtschaftlichen Betrieben, Öffentlichen Einrichtungen

- über 10 MBit/s: "Schnelleres Internet für Unternehmen"
- 3 bis 6 MBit/s: "schnellerer Datenfluß ist gewünscht"
- 6 bis 10 MBit/s: "Größere Bilddateien downloaden und verschicken"

Ortsteil Steinfurth

Keine Meldungen erfasst

Ortsteil Tennersreuth

Keine Meldungen erfasst

Ortsteil Untereinzel

Keine Meldungen erfasst

Ortsteil Weickenreuth

Nutzer	Meldungen	Unterversorgt (<1 MBit)	Erhöhter Bedarf
Unternehmen	1	1	1
Landwirtschaftliche Betriebe	5	5	5
Öffentliche Einrichtungen	0	0	0
Haushalte	11	9	0

Derzeitige Technologie (Mehrfachnennung möglich)	Meldungen	
Telefon-Modem:	1	
ISDN	1	
DSL	15	unter 0,5: 9 0,5 bis 1: 6 1 bis 3: 0 3 bis 6: 0 6 bis 10: 0 über 10: 0
WLAN	2	
WiMAX	0	
GSM/UMTS	0	
Kabel	0	
Satellit	0	
Standleitung	0	unter 0,5: 0 0,5 bis 1: 0 1 bis 3: 0

		3 bis 6: 0 6 bis 10: 0 über 10: 0
Sonstiges	0	unter 0,5: 0 0,5 bis 1: 0 1 bis 3: 0 3 bis 6: 0 6 bis 10: 0 über 10: 0
Kein Internet	1	

Begründung für erhöhten Bedarf in Unternehmen, Landwirtschaftlichen Betrieben, Öffentlichen Einrichtungen

- über 10 MBit/s: "Live Stream, schnellerer Download größerer Datenmengen"
- über 10 MBit/s: "Jetzt zu langsame Verbindung bei Tier- und Flächenmeldungen sowie bei Qualitätsabfragen"
- über 10 MBit/s: "ohne Begründung"
- über 10 MBit/s: "ohne Begründung"
- über 10 MBit/s: "ohne Begründung"
- über 10 MBit/s: "ohne Begründung"

Ortsteil Weißenstein

Keine Meldungen erfasst

Ortsteil Wildenhof

Keine Meldungen erfasst

Ortsteil Winklas

Keine Meldungen erfasst

Unternehmen in Stammbach

Nutzer	Meldungen	Unterversorgt (<1 MBit)	Erhöhter Bedarf
Unternehmen	9	5	7

Derzeitige Technologie (Mehrfachnennung möglich)	Meldungen	
Telefon-Modem:	0	
ISDN	2	
DSL	7	unter 0,5: 0 0,5 bis 1: 4 1 bis 3: 0 3 bis 6: 1 6 bis 10: 0 über 10: 1
WLAN	2	
WiMAX	0	
GSM/UMTS	0	
Kabel	0	
Satellit	0	
Standleitung	0	unter 0,5: 0 0,5 bis 1: 0 1 bis 3: 0 3 bis 6: 0 6 bis 10: 0 über 10: 0
Sonstiges	0	unter 0,5: 0 0,5 bis 1: 0



		1 bis 3: 0 3 bis 6: 0 6 bis 10: 0 über 10: 0
Kein Internet	0	
Bedarf	7	unter 0,5: 0 0,5 bis 1: 0 1 bis 3: 0 3 bis 6: 1 6 bis 10: 2 über 10: 4

Landwirtschaftliche Betriebe in Stammbach

Nutzer	Meldungen	Unterversorgt (<1 MBit)	Erhöhter Bedarf
Landwirtschaftliche Betriebe	8	8	8

Derzeitige Technologie (Mehrfachnennung möglich)	Meldungen	
Telefon-Modem:	0	
ISDN	0	
DSL	8	unter 0,5: 5 0,5 bis 1: 2 1 bis 3: 0 3 bis 6: 0 6 bis 10: 0 über 10: 0
WLAN	0	
WiMAX	0	
GSM/UMTS	0	
Kabel	0	
Satellit	0	
Standleitung	0	unter 0,5: 0 0,5 bis 1: 0 1 bis 3: 0 3 bis 6: 0 6 bis 10: 0 über 10: 0
Sonstiges	0	unter 0,5: 0 0,5 bis 1: 0 1 bis 3: 0 3 bis 6: 0 6 bis 10: 0 über 10: 0
Kein Internet	0	
Bedarf	8	unter 0,5: 0 0,5 bis 1: 0 1 bis 3: 1 3 bis 6: 1



BREITBAND-INITIATIVE-BAYERN

		6 bis 10: 0 über 10: 6
--	--	---------------------------

Öffentliche Einrichtungen in Stammbach

Keine Meldungen erfasst

Haushalte in Stammbach

Nutzer	Meldungen	Unterversorgt (<1 MBit)	Erhöhter Bedarf
Haushalte	47	29	0

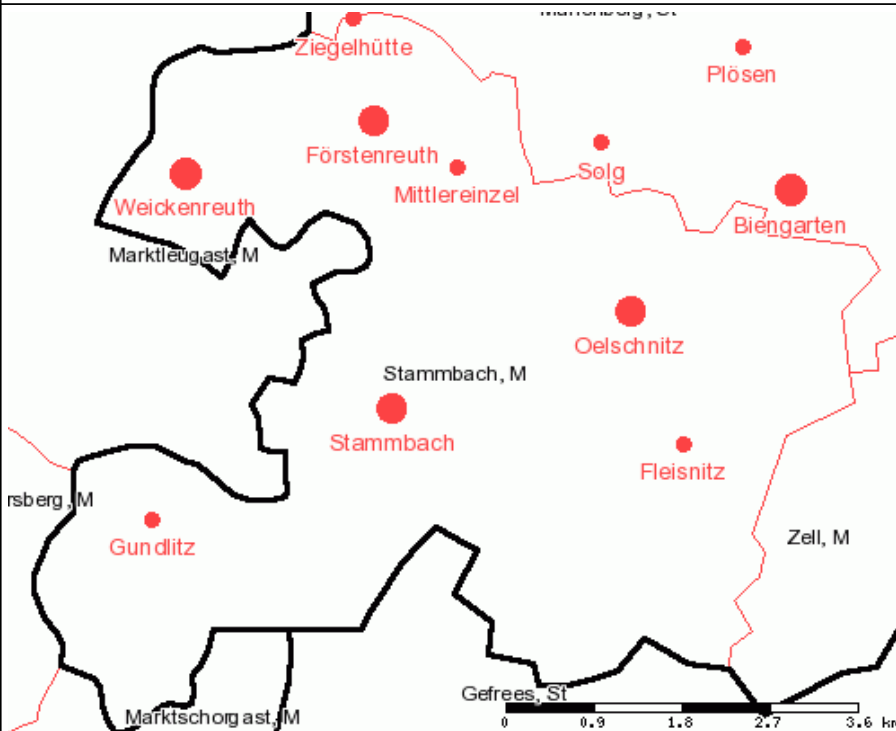
Derzeitige Technologie (Mehrfachnennung möglich)	Meldungen	
Telefon-Modem:	6	
ISDN	5	
DSL	32	unter 0,5: 7 0,5 bis 1: 9 1 bis 3: 6 3 bis 6: 5 6 bis 10: 0 über 10: 2
WLAN	7	
WiMAX	0	
GSM/UMTS	1	
Kabel	0	
Satellit	0	
Standleitung	0	unter 0,5: 0 0,5 bis 1: 0 1 bis 3: 0 3 bis 6: 0 6 bis 10: 0 über 10: 0
Sonstiges	0	unter 0,5: 0 0,5 bis 1: 0 1 bis 3: 0 3 bis 6: 0 6 bis 10: 0 über 10: 0



Kein Internet

3

Stambach: Unterversorgte Nutzer



Kartenthemen

- Unterversorgte Ortsteile gesamt
 - 1 bis 5 (Unternehmen, Landw. Betriebe, Öff. Einricht., Haushalte)
 - 6 bis 10 (Unternehmen, Landw. Betriebe, Öff. Einricht., Haushalte)
 - 11 und mehr (Unternehmen, Landw. Betriebe, Öff. Einricht., Haushalte)

Hintergrundthemen

- Digitale Luftbildkarte (ab M. 1:10.000)
- Digitale Ortskarte (ab M. 1:10.000)
- Topografische Karte (ab M. 1:50.000 bis M. 1:10.000)
- Reg. Bez. -Grenze



- Landkreisgrenze

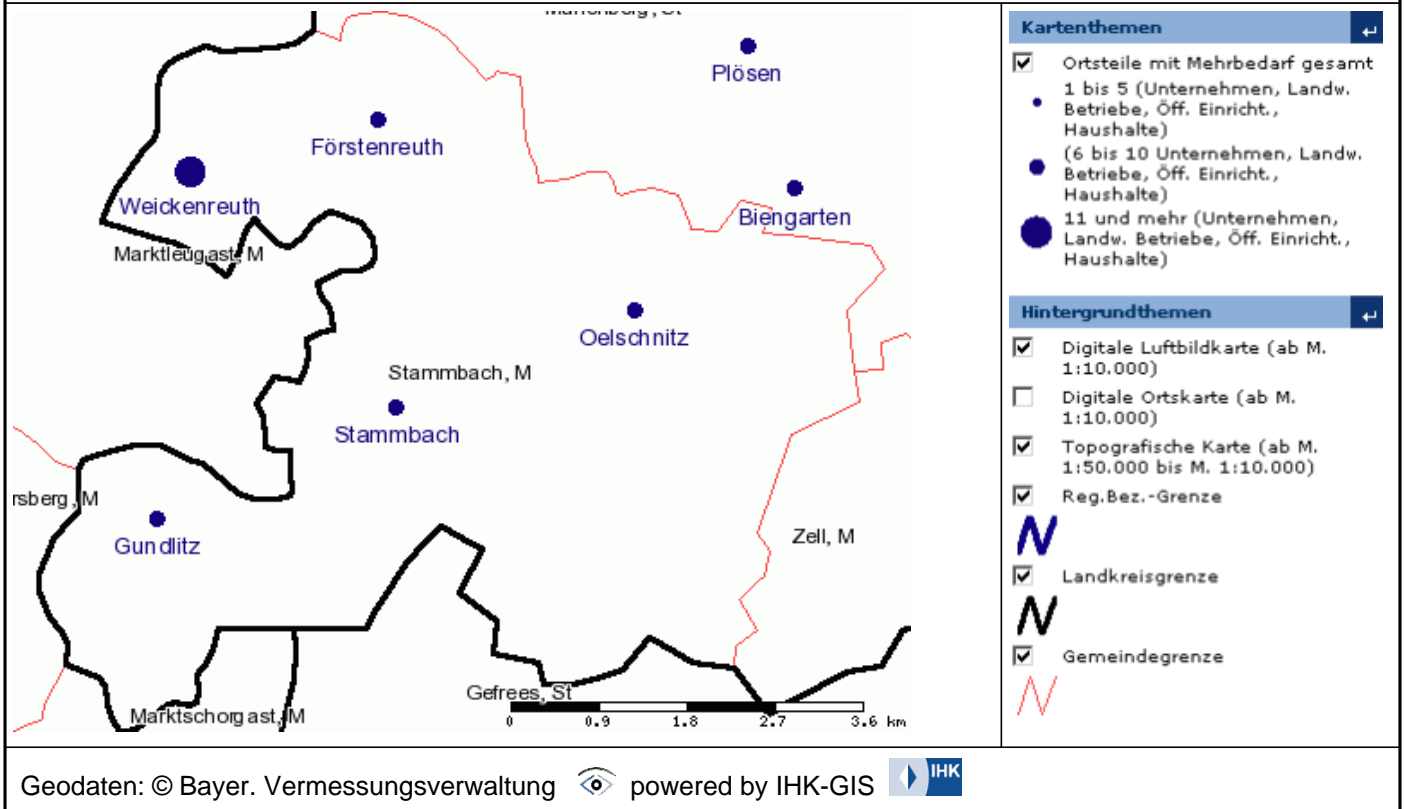


- Gemeindegrenze

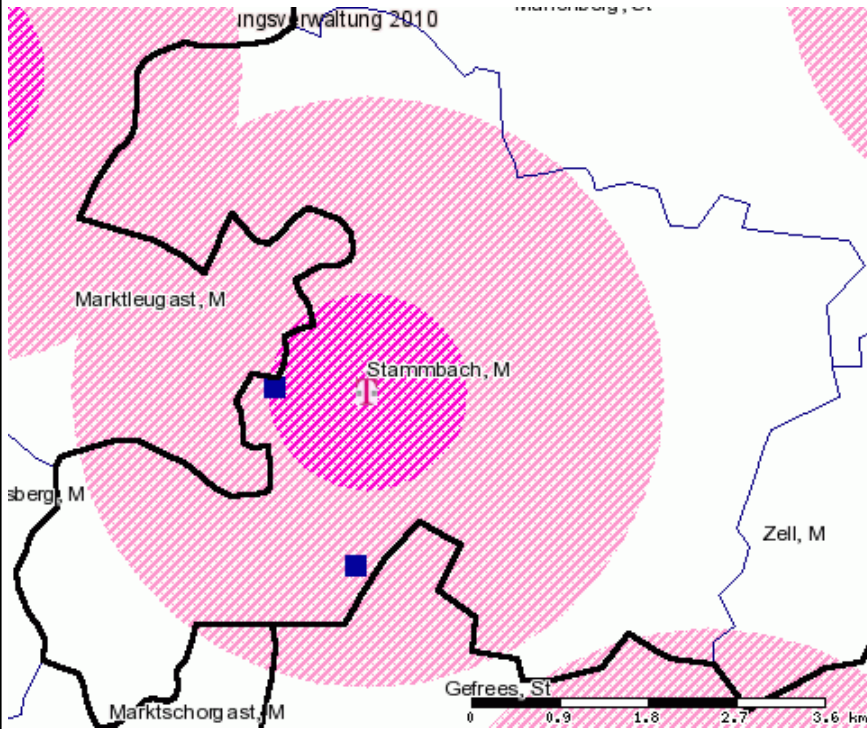


Geodaten: © Bayer. Vermessungsverwaltung  powered by IHK-GIS 

Stammbach: Erhöhter Bedarf



Stammbach: Breitbandinfrastruktur




Kartenthemen

- HVT-Standorte
Standort HVT Telekom
- HVT-Radien
Radius 1 km
Radius 3 km
- Standorte Deutsche Funkturm GmbH (DFMG)
Standort DFMG
- Mobilfunkstandorte Vodafone
Freistehende Masten Vodafone

Hintergrundthemen

- Topografische Karte (ab M. 1:50.000 bis M. 1:10.000)
- Reg.Bez.-Grenze
- Landkreisgrenze
- Gemeindegrenze

Geodaten: © Bayer. Vermessungsverwaltung  powered by IHK-GIS 